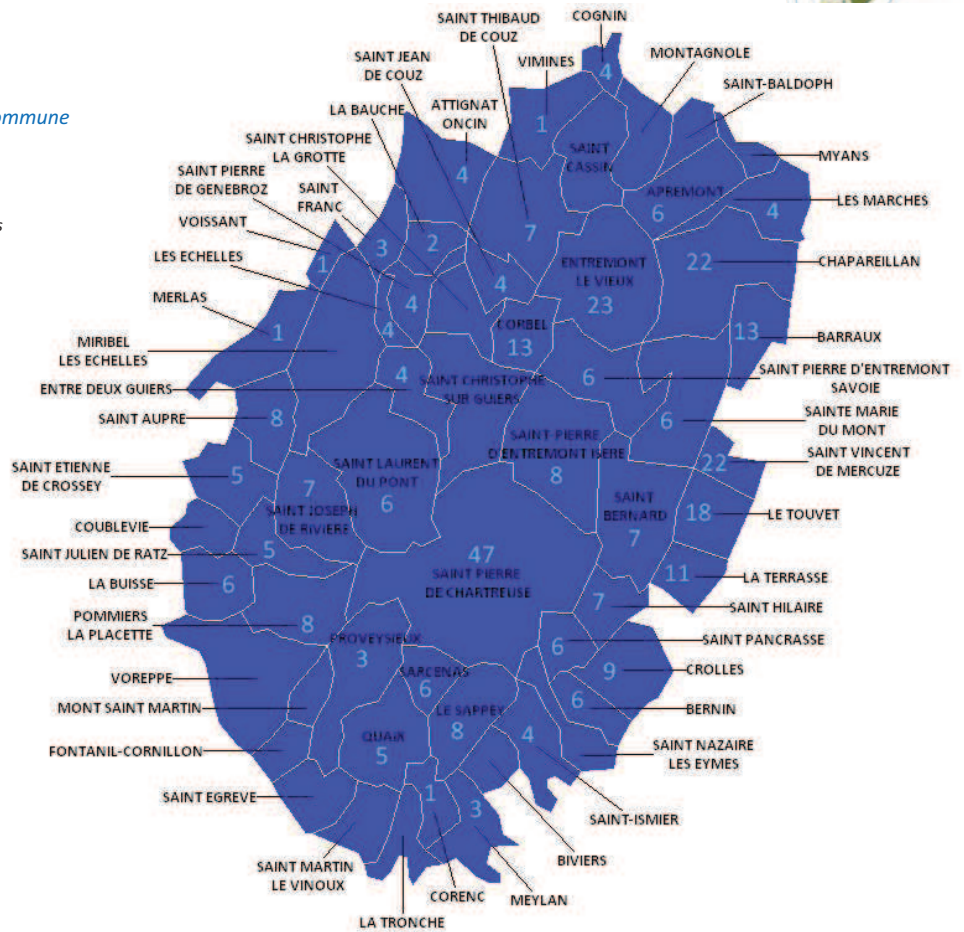


LOCALISATION DES POINTS D'EAU

Nombre de points d'eau accessibles au public par commune

En complément, vous trouverez les coordonnées GPS

De chaque point d'eau sur chacune des fiches correspondantes



FICHES DE RECENSEMENT

Le recensement a été réalisé durant la période de mai à juin 2011

QUELQUES INFORMATIONS IMPORTANTES

- Lorsque nous parlons des usages actuels, l'usage « consommation » est lié à celle des randonneurs, des visiteurs, des gens de passage. Alors que pour les usages passés, l'usage « consommation » est lié à celle des habitants.

- La date inscrite peut correspondre à la date de construction mais elle peut également correspondre à une date de restauration du monument.

- Il est difficile de dater les bassins en pierre. Généralement, ces bassins datent de l'époque moderne, autrement dit, avant 1900. Cependant, il peut arriver que certains aient été construits durant l'époque contemporaine, c'est-à-dire de 1900 à aujourd'hui.

Ce recensement est une base de données conséquente, qui peut servir de base de travail à une étude plus approfondie menée par des professionnels du patrimoine.



FICHE Apremont 1



LOCALISATION	
Commune	Apremont
Lieu dit	La Monette
Altitude en m	420
Latitude	45,5001
Longitude	5,957

CARACTERISTIQUES GENERALES	
Type de point d'eau	bassin
Epoque de construction	contemporain
Nom officiel du monument	
Nom d'usage si différent	
Matériaux de construction	béton
Toit	non
Matériaux sol	béton

CARACTERISTIQUES DETAILLEES	
Contrôle de l'arrivée d'eau	non
Débit <i>constant ou saisonnier</i>	pérenne
Provenance	source
Potabilité	indication eau non potable
Faune et flore visible aux abords	
Etat sanitaire apparent	bon
Aménagements <i>Accès au public, fleurissement ..</i>	
Inscriptions visibles	
Etat apparent du monument	bon
Travaux de restauration prévus	
Intérêt <i>touristique, utilitaire, historique</i>	utilitaire

USAGES	
Usages connus du passé	consommation arrosage
Usages actuels	

INFORMATIONS COMPLEMENTAIRES ET ANECDOTES



FICHE Apremont 2



LOCALISATION

Commune	Apremont
Lieu dit	Mairie
Altitude en m	360
Latitude	45,5107
Longitude	5,9589

CARACTERISTIQUES GENERALES

Type de point d'eau	fontaine
Epoque de construction	moderne
Nom officiel du monument	
Nom d'usage si différent	
Matériaux de construction	Pierre taillée
Toit	non
Matériaux sol	Pierre taillée

CARACTERISTIQUES DETAILLEES

Contrôle de l'arrivée d'eau	non
Débit <i>constant ou saisonnier</i>	perenne
Provenance	réseau
Potabilité	indication eau non contrôlée
Faune et flore visible aux abords	
Etat sanitaire apparent	bon
Aménagements <i>Accès au public, fleurissement ..</i>	
Inscriptions visibles	
Etat apparent du monument	bon
Travaux de restauration prévus	
Intérêt <i>touristique, utilitaire, historique</i>	historique utilitaire

USAGES

Usages connus du passé	consommation arrosage
Usages actuels	consommation arrosage

INFORMATIONS COMPLEMENTAIRES ET ANECDOTES

Située en face de la Mairie et de la Maison de la Vigne et du Vin



FICHE Apremont 3



LOCALISATION

Commune	Apremont
Lieu dit	Le Gaz
Altitude en m	340
Latitude	45,5125
Longitude	5,9571

CARACTERISTIQUES GENERALES

Type de point d'eau	bassin
Epoque de construction	moderne
Nom officiel du monument	bassin du Gaz
Nom d'usage si différent	bassin du Gaz
Matériaux de construction	Pierre taillée béton
Toit	charpente bois ardoise
Matériaux sol	béton

CARACTERISTIQUES DETAILLEES

Contrôle de l'arrivée d'eau	non
Débit <i>constant ou saisonnier</i>	perenne
Provenance	
Potabilité	indication eau non contrôlée
Faune et flore visible aux abords	
Etat sanitaire apparent	bon
Aménagements <i>Accès au public, fleurissement ..</i>	
Inscriptions visibles	
Etat apparent du monument	bon
Travaux de restauration prévus	
Intérêt <i>touristique, utilitaire, historique</i>	historique utilitaire

USAGES

Usages connus du passé	consommation arrosage
Usages actuels	consommation arrosage

INFORMATIONS COMPLEMENTAIRES ET ANECDOTES

Signes de rénovation récente. Promité du four à pain (même toit).



FICHE Apremont 4



LOCALISATION

Commune	Apremont
Lieu dit	Les Favières
Altitude en m	340
Latitude	45,5124
Longitude	5,9554

CARACTERISTIQUES GENERALES

Type de point d'eau	Point d'eau
Epoque de construction	contemporain
Nom officiel du monument	
Nom d'usage si différent	
Matériaux de construction	montant en bois
Toit	non
Matériaux sol	

CARACTERISTIQUES DETAILLEES

Contrôle de l'arrivée d'eau	oui
Débit <i>constant ou saisonnier</i>	
Provenance	
Potabilité	non indiqué
Faune et flore visible aux abords	
Etat sanitaire apparent	bon
Aménagements <i>Accès au public, fleurissement ..</i>	
Inscriptions visibles	
Etat apparent du monument	bon
Travaux de restauration prévus	
Intérêt <i>touristique, utilitaire, historique</i>	utilitaire

USAGES

Usages connus du passé	
Usages actuels	

INFORMATIONS COMPLEMENTAIRES ET ANECDOTES

--



FICHE Apremont 5



LOCALISATION

Commune	Apremont
Lieu dit	St Pierre
Altitude en m	380
Latitude	45,5172
Longitude	5,9514

CARACTERISTIQUES GENERALES

Type de point d'eau	bassin
Epoque de construction	contemporain
Nom officiel du monument	
Nom d'usage si différent	
Matériaux de construction	béton
Toit	non
Matériaux sol	béton

CARACTERISTIQUES DETAILLEES

Contrôle de l'arrivée d'eau	non
Débit <i>constant ou saisonnier</i>	aucun
Provenance	
Potabilité	non indiqué
Faune et flore visible aux abords	
Etat sanitaire apparent	
Aménagements <i>Accès au public, fleurissement ..</i>	
Inscriptions visibles	
Etat apparent du monument	bon
Travaux de restauration prévus	
Intérêt <i>touristique, utilitaire, historique</i>	

USAGES

Usages connus du passé	
Usages actuels	aucun

INFORMATIONS COMPLEMENTAIRES ET ANECDOTES

Ce bassin n'est plus en eau.

FICHE Apremont 6



LOCALISATION

Commune	Apremont
Lieu dit	Le Sévert
Altitude en m	640
Latitude	45,5111
Longitude	5,9357

CARACTERISTIQUES GENERALES

Type de point d'eau	bassin
Epoque de construction	moderne
Nom officiel du monument	bassin de Sévert
Nom d'usage si différent	
Matériaux de construction	Pierre taillée
Toit	charpente bois ardoise
Matériaux sol	Pierre taillée

CARACTERISTIQUES DETAILLEES

Contrôle de l'arrivée d'eau	non
Débit <i>constant ou saisonnier</i>	perenne
Provenance	source
Potabilité	non indiqué
Faune et flore visible aux abords	
Etat sanitaire apparent	bon
Aménagements <i>Accès au public, fleurissement ..</i>	
Inscriptions visibles	
Etat apparent du monument	bon
Travaux de restauration prévus	
Intérêt <i>touristique, utilitaire, historique</i>	historique utilitaire

USAGES

Usages connus du passé	consommation arrosage
Usages actuels	consommation arrosage

INFORMATIONS COMPLEMENTAIRES ET ANECDOTES



FICHE Attignat-Oncin 1



LOCALISATION

Commune	Attignat-Oncin
Lieu dit	Chef-Lieu
Altitude en m	590
Latitude	45.5077
Longitude	5.7760

CARACTERISTIQUES GENERALES

Type de point d'eau	Bassin
Epoque de construction	moderne
Nom officiel du monument	
Nom d'usage si différent	
Matériaux de construction	Pierre taillée
Toit	non
Matériaux sol	terre herbe

CARACTERISTIQUES DETAILLEES

Contrôle de l'arrivée d'eau	robinet
Débit <i>constant ou saisonnier</i>	saisonnier
Provenance	
Potabilité	non indiqué
Faune et flore visible aux abords	herbe
Etat sanitaire apparent	bon
Aménagements <i>Accès au public, fleurissement ..</i>	aucun
Inscriptions visibles	
Etat apparent du monument	bon
Travaux de restauration prévus	
Intérêt <i>touristique, utilitaire, historique</i>	utilitaire

USAGES

Usages connus du passé	abreuvoir consommation
Usages actuels	arrosage

INFORMATIONS COMPLEMENTAIRES ET ANECDOTES

situé en bord de route



FICHE Attignat-Oncin 2



LOCALISATION

Commune	Attignat-Oncin
Lieu dit	
Altitude en m	600
Latitude	45.5077
Longitude	5.7760

CARACTERISTIQUES GENERALES

Type de point d'eau	Bassin
Epoque de construction	
Nom officiel du monument	
Nom d'usage si différent	
Matériaux de construction	pierre
Toit	non
Matériaux sol	ciment

CARACTERISTIQUES DETAILLEES

Contrôle de l'arrivée d'eau	2 arrivées d'eau : la première n'est pas contrôlée la deuxième est contrôlée par un bouton poussoir
Débit <i>constant ou saisonnier</i>	saisonnier pour la première arrivée constant pour la deuxième
Provenance	
Potabilité	non indiqué
Faune et flore visible aux abords	non
Etat sanitaire apparent	bon
Aménagements <i>Accès au public, fleurissement ..</i>	aucun
Inscriptions visibles	
Etat apparent du monument	bon
Travaux de restauration prévus	
Intérêt <i>touristique, utilitaire, historique</i>	utilitaire

USAGES

Usages connus du passé	point d'eau d'arrosage du cimetière
Usages actuels	point d'eau d'arrosage du cimetière

INFORMATIONS COMPLEMENTAIRES ET ANECDOTES

--

FICHE Attignat-Oncin 3



LOCALISATION	
Commune	Attignat-Oncin
Lieu dit	
Altitude en m	600
Latitude	45.5077
Longitude	5.7760

CARACTERISTIQUES GENERALES	
Type de point d'eau	Lavoir
Epoque de construction	moderne
Nom officiel du monument	
Nom d'usage si différent	
Matériaux de construction	Pierre taillée
Toit	non
Matériaux sol	terre herbe

CARACTERISTIQUES DETAILLEES	
Contrôle de l'arrivée d'eau	non
Débit <i>constant ou saisonnier</i>	saisonnier
Provenance	
Potabilité	non indiqué
Faune et flore visible aux abords	herbe
Etat sanitaire apparent	mauvais
Aménagements <i>Accès au public, fleurissement ..</i>	aucun
Inscriptions visibles	
Etat apparent du monument	mauvais
Travaux de restauration prévus	
Intérêt <i>touristique, utilitaire, historique</i>	utilitaire

USAGES	
Usages connus du passé	lavoir consommation
Usages actuels	arrosage

INFORMATIONS COMPLEMENTAIRES ET ANECDOTES
lavoir en très mauvais état, qui semble totalement laissé à l'abandon, mais l'eau coule toujours



FICHE Attignat-Oncin 4



LOCALISATION

Commune	Attignat-Oncin
Lieu dit	
Altitude en m	590
Latitude	45.5077
Longitude	5.7760

CARACTERISTIQUES GENERALES

Type de point d'eau	Bassin
Epoque de construction	moderne
Nom officiel du monument	
Nom d'usage si différent	
Matériaux de construction	Pierre taillée
Toit	non
Matériaux sol	graviers

CARACTERISTIQUES DETAILLEES

Contrôle de l'arrivée d'eau	non
Débit <i>constant ou saisonnier</i>	saisonnier
Provenance	
Potabilité	non indiqué
Faune et flore visible aux abords	herbe
Etat sanitaire apparent	bon
Aménagements <i>Accès au public, fleurissement ..</i>	aucun
Inscriptions visibles	
Etat apparent du monument	bon
Travaux de restauration prévus	
Intérêt <i>touristique, utilitaire, historique</i>	touristique utilitaire

USAGES

Usages connus du passé	consommation
Usages actuels	arrosage

INFORMATIONS COMPLEMENTAIRES ET ANECDOTES

situé dans la cour de la mairie, qui n'est pas toujours ouverte



FICHE Barraux 1



LOCALISATION	
Commune	Barraux
Lieu dit	Le Fayet
Altitude en m	280
Latitude	45.4180
Longitude	5.9744

CARACTERISTIQUES GENERALES	
Type de point d'eau	bassin
Epoque de construction	
Nom officiel du monument	
Nom d'usage si différent	Bassin du Fayet
Matériaux de construction	Pierre taillée
Toit	charpente bois tuiles
Matériaux sol	dalle de ciment + pierre

CARACTERISTIQUES DETAILLEES	
Contrôle de l'arrivée d'eau	non
Débit <i>constant ou saisonnier</i>	information inconnue
Provenance	
Potabilité	non indiqué
Faune et flore visible aux abords	non
Etat sanitaire apparent	bonbon
Aménagements <i>Accès au public, fleurissement ..</i>	banc fleurissement affichage municipal boîte aux lettres poubelle départ de circuit de randonnée arrêt de bus
Inscriptions visibles	
Etat apparent du monument	bon
Travaux de restauration prévus	
Intérêt <i>touristique, utilitaire, historique</i>	touristique utilitaire

USAGES	
Usages connus du passé	Abreuvoir consommation
Usages actuels	borne à incendie arrosage

INFORMATIONS COMPLEMENTAIRES ET ANECDOTES



FICHE Barraux 2



LOCALISATION

Commune	Barraux
Lieu dit	
Altitude en m	280
Latitude	45.4352
Longitude	5.9771

CARACTERISTIQUES GENERALES

Type de point d'eau	Bassin
Epoque de construction	
Nom officiel du monument	
Nom d'usage si différent	
Matériaux de construction	<p> Pierre taillée Pierre apparente</p>
Toit	<p> charpente bois tuiles</p>
Matériaux sol	ciment

CARACTERISTIQUES DETAILLEES

Contrôle de l'arrivée d'eau	non
Débit <i>constant ou saisonnier</i>	information inconnue
Provenance	
Potabilité	non indiqué
Faune et flore visible aux abords	lierre
Etat sanitaire apparent	bonbon
Aménagements <i>Accès au public, fleurissement ..</i>	fleurissement
Inscriptions visibles	
Etat apparent du monument	bon
Travaux de restauration prévus	
Intérêt <i>touristique, utilitaire, historique</i>	<p> touristique utilitaire</p>

USAGES

Usages connus du passé	<p> abreuvoir lavoir consommation</p>
Usages actuels	<p> borne à incendie lavage arrosage</p>

INFORMATIONS COMPLEMENTAIRES ET ANECDOTES

des tuyaux sont disposés à côté du bassin et doivent être raccordés à l'arrivée d'eau pour arroser les jardins voisins



FICHE Barraux 3




LOCALISATION	
Commune	Barraux
Lieu dit	
Altitude en m	280
Latitude	45.4364
Longitude	5.9785

CARACTERISTIQUES GENERALES	
Type de point d'eau	Bassin
Epoque de construction	
Nom officiel du monument	
Nom d'usage si différent	
Matériaux de construction	pierres taillées pierres apparentes (mur)
Toit	charpente bois tuiles
Matériaux sol	ciment

CARACTERISTIQUES DETAILLEES	
Contrôle de l'arrivée d'eau	non
Débit <i>constant ou saisonnier</i>	information inconnue
Provenance	
Potabilité	indication eau non contrôlée
Faune et flore visible aux abords	poissons dans le bassin
Etat sanitaire apparent	bonbon
Aménagements <i>Accès au public, fleurissement ..</i>	
Inscriptions visibles	
Etat apparent du monument	bon
Travaux de restauration prévus	
Intérêt <i>touristique, utilitaire, historique</i>	touristique utilitaire historique

USAGES	
Usages connus du passé	abreuvoir lavoir consommation
Usages actuels	arrosage lavage

INFORMATIONS COMPLEMENTAIRES ET ANECDOTES
des tuyaux sont disposés à côté du bassin et doivent être raccordés à l'arrivée d'eau pour arroser les jardins voisins



FICHE Barraux 4



LOCALISATION	
Commune	Barraux
Lieu dit	
Altitude en m	280
Latitude	45.4366
Longitude	5.9778

CARACTERISTIQUES GENERALES	
Type de point d'eau	Bassin
Epoque de construction	1996 (restauration)
Nom officiel du monument	
Nom d'usage si différent	
Matériaux de construction	<p> Pierre taillée briques enduit</p>
Toit	<p> charpente bois tuiles</p>
Matériaux sol	ciment

CARACTERISTIQUES DETAILLEES	
Contrôle de l'arrivée d'eau	non
Débit <i>constant ou saisonnier</i>	aucun
Provenance	
Potabilité	
Faune et flore visible aux abords	
Etat sanitaire apparent	bon
Aménagements <i>Accès au public, fleurissement ..</i>	fleurissement
Inscriptions visibles	1996 (voir photo)
Etat apparent du monument	moyen
Travaux de restauration prévus	
Intérêt <i>touristique, utilitaire, historique</i>	<p> touristique historique</p>

USAGES	
Usages connus du passé	
Usages actuels	

INFORMATIONS COMPLEMENTAIRES ET ANECDOTES
compartimenté en deux dans sa première partie



FICHE Barraux 5



LOCALISATION	
Commune	Barraux
Lieu dit	
Altitude en m	280
Latitude	45.4370
Longitude	5.9776

CARACTERISTIQUES GENERALES	
Type de point d'eau	Bassin
Epoque de construction	
Nom officiel du monument	
Nom d'usage si différent	
Matériaux de construction	Pierre taillée
Toit	non
Matériaux sol	goudron

CARACTERISTIQUES DETAILLEES	
Contrôle de l'arrivée d'eau	non
Débit constant ou saisonnier	aucun
Provenance	
Potabilité	
Faune et flore visible aux abords	
Etat sanitaire apparent	bon
Aménagements	aucun
Accès au public, fleurissement ..	
Inscriptions visibles	
Etat apparent du monument	bon
Travaux de restauration prévus	
Intérêt touristique, utilitaire, historique	aucun

USAGES	
Usages connus du passé	abreuvoir consommation
Usages actuels	

INFORMATIONS COMPLEMENTAIRES ET ANECDOTES



FICHE Barraux 6



LOCALISATION

Commune	Barraux
Lieu dit	
Altitude en m	280
Latitude	45.4357
Longitude	5.9797

CARACTERISTIQUES GENERALES

Type de point d'eau	Bassin
Epoque de construction	
Nom officiel du monument	
Nom d'usage si différent	
Matériaux de construction	pierre taillée briques
Toit	non
Matériaux sol	goudron

CARACTERISTIQUES DETAILLEES


Contrôle de l'arrivée d'eau	oui
Débit <i>constant ou saisonnier</i>	aucun
Provenance	
Potabilité	
Faune et flore visible aux abords	
Etat sanitaire apparent	mauvais
Aménagements <i>Accès au public, fleurissement ..</i>	aucun
Inscriptions visibles	
Etat apparent du monument	moyen
Travaux de restauration prévus	
Intérêt <i>touristique, utilitaire, historique</i>	aucun

USAGES

Usages connus du passé	lavoir
Usages actuels	récupération eau de pluie

INFORMATIONS COMPLEMENTAIRES ET ANECDOTES

l'eau est récupérée par une gouttière



FICHE Barraux 7



LOCALISATION

Commune	Barraux
Lieu dit	
Altitude en m	280
Latitude	45.4353
Longitude	5.9790

CARACTERISTIQUES GENERALES

Type de point d'eau	Bassin
Epoque de construction	
Nom officiel du monument	
Nom d'usage si différent	
Matériaux de construction	Pierre taillée
Toit	non
Matériaux sol	pavés

CARACTERISTIQUES DETAILLEES

Contrôle de l'arrivée d'eau	non
Débit constant ou saisonnier	information inconnue
Provenance	
Potabilité	indication eau non surveillée
Faune et flore visible aux abords	poissons dans le bassin
Etat sanitaire apparent	moyenbon
Aménagements <i>Accès au public, fleurissement ..</i>	non
Inscriptions visibles	
Etat apparent du monument	bon
Travaux de restauration prévus	
Intérêt <i>touristique, utilitaire, historique</i>	utilitaire touristique

USAGES

Usages connus du passé	lavoir abreuvoir consommation
Usages actuels	lavage borne à incendie agrément

INFORMATIONS COMPLEMENTAIRES ET ANECDOTES

vestiges d'anciens murs construits autour du bassin



FICHE Barraux 8



LOCALISATION

Commune	Barraux
Lieu dit	
Altitude en m	280
Latitude	45.4345
Longitude	5.9787

CARACTERISTIQUES GENERALES

Type de point d'eau	Bassin
Epoque de construction	
Nom officiel du monument	
Nom d'usage si différent	
Matériaux de construction	Pierre taillée
Toit	non
Matériaux sol	pavés

CARACTERISTIQUES DETAILLEES

Contrôle de l'arrivée d'eau	non
Débit <i>constant ou saisonnier</i>	information inconnue
Provenance	
Potabilité	indication eau non surveillée
Faune et flore visible aux abords	
Etat sanitaire apparent	bon
Aménagements <i>Accès au public, fleurissement ..</i>	fleurissement
Inscriptions visibles	
Etat apparent du monument	bon
Travaux de restauration prévus	
Intérêt <i>touristique, utilitaire, historique</i>	utilitaire touristique

USAGES

Usages connus du passé	lavoir abreuvoir consommation
Usages actuels	lavage borne à incendie agrément

INFORMATIONS COMPLEMENTAIRES ET ANECDOTES



FICHE Barraux 9



LOCALISATION	
Commune	Barraux
Lieu dit	
Altitude en m	280
Latitude	45.4337
Longitude	5.9775

CARACTERISTIQUES GENERALES	
Type de point d'eau	Fontaine
Epoque de construction	
Nom officiel du monument	
Nom d'usage si différent	Fontaine de la Mairie
Matériaux de construction	Pierre taillée
Toit	non
Matériaux sol	pavés

CARACTERISTIQUES DETAILLEES	
Contrôle de l'arrivée d'eau	non
Débit <i>constant ou saisonnier</i>	aucun
Provenance	
Potabilité	indication eau non surveillée
Faune et flore visible aux abords	
Etat sanitaire apparent	mauvais
Aménagements <i>Accès au public, fleurissement ..</i>	fleurissement
Inscriptions visibles	
Etat apparent du monument	bon
Travaux de restauration prévus	
Intérêt <i>touristique, utilitaire, historique</i>	touristique utilitaire

USAGES	
Usages connus du passé	agrément
Usages actuels	agrément

INFORMATIONS COMPLEMENTAIRES ET ANECDOTES



FICHE Barraux 10



LOCALISATION

Commune	Barraux
Lieu dit	
Altitude en m	280
Latitude	45.4382
Longitude	5.9794

CARACTERISTIQUES GENERALES

Type de point d'eau	Bassin
Epoque de construction	1926
Nom officiel du monument	
Nom d'usage si différent	
Matériaux de construction	Pierre taillée Pierre apparente (mur)
Toit	Charpente bois Tuiles
Matériaux sol	Pierre

CARACTERISTIQUES DETAILLEES

Contrôle de l'arrivée d'eau	non
Débit <i>constant ou saisonnier</i>	information inconnue
Provenance	
Potabilité	indication eau non surveillée
Faune et flore visible aux abords	
Etat sanitaire apparent	bon
Aménagements <i>Accès au public, fleurissement ..</i>	fleurissement
Inscriptions visibles	1926
Etat apparent du monument	bon
Travaux de restauration prévus	
Intérêt <i>touristique, utilitaire, historique</i>	historique touristique utilitaire

USAGES

Usages connus du passé	lavoir abreuvoir consommation
Usages actuels	arrosage

INFORMATIONS COMPLEMENTAIRES ET ANECDOTES

compte tenu de la particularité du monument il serait intéressant de s'y pencher un peu plus



FICHE Barraux 11



LOCALISATION

Commune	Barraux
Lieu dit	La Cuiller
Altitude en m	280
Latitude	45.4537
Longitude	5.9847

CARACTERISTIQUES GENERALES

Type de point d'eau	Bassin
Epoque de construction	
Nom officiel du monument	
Nom d'usage si différent	
Matériaux de construction	Pierre taillée
Toit	charpente bois tuiles
Matériaux sol	terre

CARACTERISTIQUES DETAILLEES

Contrôle de l'arrivée d'eau	non
Débit <i>constant ou saisonnier</i>	aucun
Provenance	
Potabilité	non indiqué
Faune et flore visible aux abords	lierre
Etat sanitaire apparent	moyenbon
Aménagements <i>Accès au public, fleurissement ..</i>	affichage
Inscriptions visibles	904
Etat apparent du monument	bon
Travaux de restauration prévus	
Intérêt <i>touristique, utilitaire, historique</i>	aucun

USAGES

Usages connus du passé	lavoir abreuvoir consommation
Usages actuels	

INFORMATIONS COMPLEMENTAIRES ET ANECDOTES

Intérêt historique	
--------------------	--



FICHE Barraux 12



LOCALISATION	
Commune	Barraux
Lieu dit	
Altitude en m	280
Latitude	45.4321
Longitude	5.9767

CARACTERISTIQUES GENERALES	
Type de point d'eau	Bassin
Epoque de construction	
Nom officiel du monument	
Nom d'usage si différent	
Matériaux de construction	<p>Pierre taillée</p> <p>Pierres apparentes</p>
Toit	<p>Charpente bois</p> <p>tuiles</p>
Matériaux sol	ciment

CARACTERISTIQUES DETAILLEES	
Contrôle de l'arrivée d'eau	non
Débit <i>constant ou saisonnier</i>	information inconnue
Provenance	
Potabilité	indication eau surveillée
Faune et flore visible aux abords	
Etat sanitaire apparent	bonbon
Aménagements <i>Accès au public, fleurissement ..</i>	<p>fleurissement</p> <p>poubelles</p>
Inscriptions visibles	
Etat apparent du monument	bon
Travaux de restauration prévus	
Intérêt <i>touristique, utilitaire, historique</i>	utilitaire

USAGES	
Usages connus du passé	<p>lavoir</p> <p>abreuvoir</p> <p>consommation</p>
Usages actuels	<p>consommation</p> <p>arrosage</p>

INFORMATIONS COMPLEMENTAIRES ET ANECDOTES



FICHE Barraux 13



LOCALISATION	
Commune	Barraux
Lieu dit	
Altitude en m	280
Latitude	45.4433
Longitude	5.9806

CARACTERISTIQUES GENERALES	
Type de point d'eau	Bassin
Epoque de construction	
Nom officiel du monument	
Nom d'usage si différent	
Matériaux de construction	Pierre taillée
Toit	non
Matériaux sol	goudron




CARACTERISTIQUES DETAILLEES	
Contrôle de l'arrivée d'eau	non
Débit <i>constant ou saisonnier</i>	information inconnue
Provenance	
Potabilité	indication eau non surveillée
Faune et flore visible aux abords	
Etat sanitaire apparent	mauvais
Aménagements <i>Accès au public, fleurissement ..</i>	fleurissement poubelles
Inscriptions visibles	
Etat apparent du monument	bon
Travaux de restauration prévus	
Intérêt <i>touristique, utilitaire, historique</i>	utilitaire touristique

USAGES	
Usages connus du passé	lavoir abreuvoir consommation
Usages actuels	arrosage lavage

INFORMATIONS COMPLEMENTAIRES ET ANECDOTES

FICHE Bernin 1



LOCALISATION	
Commune	Bernin
Lieu dit	Le Fagnes
Altitude en m	320
Latitude	45.2789
Longitude	5.8700

CARACTERISTIQUES GENERALES	
Type de point d'eau	Bassin
Epoque de construction	moderne
Nom officiel du monument	
Nom d'usage si différent	
Matériaux de construction	Pierre taillée
Toit	charpente bois tuiles
Matériaux sol	ciment

CARACTERISTIQUES DETAILLEES	
Contrôle de l'arrivée d'eau	non
Débit <i>constant ou saisonnier</i>	information inconnue
Provenance	
Potabilité	indication "eau non potable"
Faune et flore visible aux abords	
Etat sanitaire apparent	bon
Aménagements <i>Accès au public, fleurissement ..</i>	
Inscriptions visibles	
Etat apparent du monument	bon
Travaux de restauration prévus	
Intérêt <i>touristique, utilitaire, historique</i>	utilitaire



USAGES	
Usages connus du passé	consommation lavoir
Usages actuels	arrosage

INFORMATIONS COMPLEMENTAIRES ET ANECDOTES

FICHE Bernin 2




LOCALISATION	
Commune	Bernin
Lieu dit	
Altitude en m	320
Latitude	45.2695
Longitude	5.8664

CARACTERISTIQUES GENERALES	
Type de point d'eau	Bassin
Epoque de construction	moderne
Nom officiel du monument	Bassin de la Mairie
Nom d'usage si différent	
Matériaux de construction	pière taillée
Toit	non
Matériaux sol	goudron

CARACTERISTIQUES DETAILLEES	
Contrôle de l'arrivée d'eau	non
Débit <i>constant ou saisonnier</i>	information inconnue
Provenance	
Potabilité	indication "eau non potable"
Faune et flore visible aux abords	
Etat sanitaire apparent	bon
Aménagements <i>Accès au public, fleurissement ..</i>	fleurissement
Inscriptions visibles	
Etat apparent du monument	bon
Travaux de restauration prévus	
Intérêt <i>touristique, utilitaire, historique</i>	utilitaire

USAGES	
Usages connus du passé	abreuvoir lavoir consommation
Usages actuels	arrosage agrément

INFORMATIONS COMPLEMENTAIRES ET ANECDOTES
devant la mairie de Bernin



FICHE Bernin 3



LOCALISATION	
Commune	Bernin
Lieu dit	Quartier du Brocey
Altitude en m	320
Latitude	45.2797
Longitude	5.8686

CARACTERISTIQUES GENERALES	
Type de point d'eau	Bassin
Epoque de construction	moderne
Nom officiel du monument	
Nom d'usage si différent	
Matériaux de construction	Pierre taillée
Toit	charpente bois tuiles
Matériaux sol	ciment

CARACTERISTIQUES DETAILLEES	
Contrôle de l'arrivée d'eau	non
Débit constant ou saisonnier	information inconnue
Provenance	
Potabilité	indication "eau non potable"
Faune et flore visible aux abords	
Etat sanitaire apparent	bon
Aménagements Accès au public, fleurissement ..	
Inscriptions visibles	
Etat apparent du monument	bon
Travaux de restauration prévus	
Intérêt touristique, utilitaire, historique	touristique utilitaire

USAGES	
Usages connus du passé	abreuvoir lavoir consommation
Usages actuels	arrosage agrément

INFORMATIONS COMPLEMENTAIRES ET ANECDOTES
Bassin joliment entretenu. Fait partie d'un ensemble de points d'eau de la longue rue du Brocey.



FICHE Bernin 4



LOCALISATION

Commune	Bernin
Lieu dit	Quartier du Brocey
Altitude en m	320
Latitude	45.2797
Longitude	5.8686

CARACTERISTIQUES GENERALES

Type de point d'eau	Bassin
Epoque de construction	
Nom officiel du monument	
Nom d'usage si différent	
Matériaux de construction	<p> Pierre taillée ciment</p>
Toit	<p> charpente bois tuiles</p>
Matériaux sol	ciment

CARACTERISTIQUES DETAILLEES

Contrôle de l'arrivée d'eau	non
Débit <i>constant ou saisonnier</i>	information inconnue
Provenance	
Potabilité	indication "eau non potable"
Faune et flore visible aux abords	
Etat sanitaire apparent	bon
Aménagements <i>Accès au public, fleurissement ..</i>	
Inscriptions visibles	voir photos
Etat apparent du monument	bon
Travaux de restauration prévus	non
Intérêt <i>touristique, utilitaire, historique</i>	<p> utilitaire touristique</p>

USAGES

Usages connus du passé	<p> abreuvoir lavoir consommation</p>
Usages actuels	<p> arrosage agrément</p>

INFORMATIONS COMPLEMENTAIRES ET ANECDOTES

Bassin joliment entretenu. Fait partie d'un ensemble de points d'eau de la longue rue du Brocey.
Très beau bassin en deux parties.



FICHE Bernin 5



LOCALISATION

Commune	Bernin
Lieu dit	Quartier du Brocey
Altitude en m	320
Latitude	45.2797
Longitude	5.8686

CARACTERISTIQUES GENERALES

Type de point d'eau	Bassin
Epoque de construction	contemporain
Nom officiel du monument	
Nom d'usage si différent	
Matériaux de construction	ciment
Toit	non
Matériaux sol	herbe

CARACTERISTIQUES DETAILLEES

Contrôle de l'arrivée d'eau	
Débit <i>constant ou saisonnier</i>	aucun
Provenance	
Potabilité	
Faune et flore visible aux abords	
Etat sanitaire apparent	
Aménagements	
<i>Accès au public, fleurissement ..</i>	
Inscriptions visibles	
Etat apparent du monument	mauvais
Travaux de restauration prévus	
Intérêt <i>touristique, utilitaire, historique</i>	

USAGES

Usages connus du passé	consommation lavoir
Usages actuels	

INFORMATIONS COMPLEMENTAIRES ET ANECDOTES

Fontaine désaffectée, de style " maçon ". Servait probablement à une desserte locale. Non rénovée, car sans doute, sans aucun intérêt esthétique, à la différence des autres.




FICHE Bernin 6



LOCALISATION	
Commune	Bernin
Lieu dit	
Altitude en m	320
Latitude	45.2695
Longitude	5.8664

CARACTERISTIQUES GENERALES	
Type de point d'eau	Bassin
Epoque de construction	moderne
Nom officiel du monument	
Nom d'usage si différent	
Matériaux de construction	Pierre taillée
Toit	non
Matériaux sol	rosier



CARACTERISTIQUES DETAILLEES	
Contrôle de l'arrivée d'eau	non
Débit <i>constant ou saisonnier</i>	information inconnue
Provenance	
Potabilité	indication "eau non potable"
Faune et flore visible aux abords	
Etat sanitaire apparent	bon
Aménagements <i>Accès au public, fleurissement ..</i>	
Inscriptions visibles	
Etat apparent du monument	bon
Travaux de restauration prévus	
Intérêt <i>touristique, utilitaire, historique</i>	utilitaire

USAGES	
Usages connus du passé	abreuvoir consommation
Usages actuels	arrosage agrément

INFORMATIONS COMPLEMENTAIRES ET ANECDOTES
Joli bassin, intégré dans l'aménagement du quartier.

FICHE Chapareillan 1



LOCALISATION	
Commune	Chapareillan
Lieu dit	Saint Marcel d'en Haut
Altitude en m	940
Latitude	45.4443
Longitude	5.9636

CARACTERISTIQUES GENERALES	
Type de point d'eau	Bassin
Epoque de construction	1940
Nom officiel du monument	
Nom d'usage si différent	
Matériaux de construction	ciment pierres apparentes
Toit	charpente bois tuiles
Matériaux sol	ciment

CARACTERISTIQUES DETAILLEES	
Contrôle de l'arrivée d'eau	non
Débit <i>constant ou saisonnier</i>	constant
Provenance	source
Potabilité	indication eau potable
Faune et flore visible aux abords	non
Etat sanitaire apparent	bon
Aménagements <i>Accès au public, fleurissement ..</i>	fleurissement affichage municipal
Inscriptions visibles	1940
Etat apparent du monument	bon
Travaux de restauration prévus	non
Intérêt <i>touristique, utilitaire, historique</i>	touristique utilitaire

USAGES	
Usages connus du passé	lavoir abreuvoir
Usages actuels	consommation arrosage (des tuyaux sont accrochés au mur du bassin)

INFORMATIONS COMPLEMENTAIRES ET ANECDOTES
<p>l'information concernant la provenance vient du voisinage.</p> <p>Il est difficile d'être certain que la date inscrite sur le bassin corresponde à la date de construction sachant qu'il arrive qu'il s'agisse en réalité de la date de rénovation.</p> <p>les hameaux de Saint Marcel d'en Haut et de Saint Marcel d'en bas sont chacun alimentés par une source différente et ne sont pas reliés au réseau communal</p>



FICHE Chapareillan 2



LOCALISATION	
Commune	Chapareillan
Lieu dit	Saint Marcel d'en Bas
Altitude en m	700
Latitude	45.4514
Longitude	5.9649

CARACTERISTIQUES GENERALES	
Type de point d'eau	Bassin
Epoque de construction	1931
Nom officiel du monument	
Nom d'usage si différent	
Matériaux de construction	pierres apparentes pierres enduit ciment
Toit	charpente bois tuiles
Matériaux sol	ciment

CARACTERISTIQUES DETAILLEES	
Contrôle de l'arrivée d'eau	robinet
Débit <i>constant ou saisonnier</i>	constant
Provenance	source
Potabilité	non indiqué mais consommé
Faune et flore visible aux abords	non
Etat sanitaire apparent	bon
Aménagements <i>Accès au public, fleurissement ..</i>	escaliers boîte aux lettres affichage municipal
Inscriptions visibles	1932
Etat apparent du monument	bon
Travaux de restauration prévus	non
Intérêt <i>touristique, utilitaire, historique</i>	historique touristique utilitaire

USAGES	
Usages connus du passé	abreuvoir lavoir consommation
Usages actuels	abreuvoir lavage arrosage consommation

INFORMATIONS COMPLEMENTAIRES ET ANECDOTES
<p>les agriculteurs viennent chercher de l'eau pour leurs bêtes et se servent de l'eau pour laver leur bétailière.</p> <p>Ce sont les habitants qui fleurissent les bassins. La commune participe à l'achat des plants.</p> <p>les hameaux de Saint Marcel d'en Haut et de Saint Marcel d'en bas sont chacun alimentés par une source différente et ne sont pas reliés au réseau communal</p>



FICHE Chapareillan 3



LOCALISATION

Commune	Chapareillan
Lieu dit	Bellecombe
Altitude en m	720
Latitude	45.4587
Longitude	5.9673

CARACTERISTIQUES GENERALES

Type de point d'eau	Fontaine
Epoque de construction	contemporain
Nom officiel du monument	
Nom d'usage si différent	
Matériaux de construction	fer
Toit	non
Matériaux sol	ciment

CARACTERISTIQUES DETAILLEES

Contrôle de l'arrivée d'eau	robinet
Débit <i>constant ou saisonnier</i>	constant
Provenance	réseau communal
Potabilité	non indiqué mais l'eau est consommée
Faune et flore visible aux abords	herbe
Etat sanitaire apparent	bon
Aménagements <i>Accès au public, fleurissement ..</i>	non
Inscriptions visibles	
Etat apparent du monument	bon
Travaux de restauration prévus	non
Intérêt <i>touristique, utilitaire, historique</i>	utilitaire

USAGES

Usages connus du passé	
Usages actuels	consommation arrosage

INFORMATIONS COMPLEMENTAIRES ET ANECDOTES

il s'agit d'un point d'eau récent. Il doit certainement être relié au réseau communal.
Sur la commune de Chapareillan les bassins sont reliés au réseau communal, l'eau est donc potable.
Le captage de la source des Eparres alimente environ 90% de la commune.
En cas d'étiage, la commune peut couper l'eau des bassins.



FICHE Chapareillan 4



LOCALISATION

Commune	Chapareillan
Lieu dit	Bellecombe
Altitude en m	720
Latitude	45.4599
Longitude	5.9674

CARACTERISTIQUES GENERALES

Type de point d'eau	Lavoir
Epoque de construction	contemporain
Nom officiel du monument	
Nom d'usage si différent	
Matériaux de construction	ciment pierre
Toit	non
Matériaux sol	ciment

CARACTERISTIQUES DETAILLEES

Contrôle de l'arrivée d'eau	robinet
Débit <i>constant ou saisonnier</i>	constant
Provenance	réseau communal
Potabilité	non indiqué mais l'eau est consommée
Faune et flore visible aux abords	un oiseau était en train de boire
Etat sanitaire apparent	bon
Aménagements <i>Accès au public, fleurissement ..</i>	aucun
Inscriptions visibles	
Etat apparent du monument	moyen
Travaux de restauration prévus	non
Intérêt <i>touristique, utilitaire, historique</i>	utilitaire

USAGES

Usages connus du passé	lavoir abreuvoir
Usages actuels	arrosage consommation

INFORMATIONS COMPLEMENTAIRES ET ANECDOTES

Sur la commune de Chapareillan les bassins sont reliés au réseau communal, l'eau est donc potable.

Le captage de la source des Eparres alimente environ 90% de la commune.

En cas d'étiage, la commune peut couper l'eau des bassins.



FICHE Chapareillan 5



LOCALISATION

Commune	Chapareillan
Lieu dit	Bellecombe
Altitude en m	740
Latitude	45.4589
Longitude	5.9641

CARACTERISTIQUES GENERALES

Type de point d'eau	Bassin
Epoque de construction	contemporain
Nom officiel du monument	
Nom d'usage si différent	
Matériaux de construction	ciment
Toit	non
Matériaux sol	goudron



USAGES

Usages connus du passé	abreuvoir
Usages actuels	arrosage consommation

INFORMATIONS COMPLEMENTAIRES ET ANECDOTES

Le voisinage semble s'être amplement approprié le bassin.
Sur la commune de Chapareillan les bassins sont reliés au réseau communal, l'eau est donc potable.
Le captage de la source des Eparres alimente environ 90% de la commune.
En cas d'étiage, la commune peut couper l'eau des bassins.

CARACTERISTIQUES DETAILLEES

Contrôle de l'arrivée d'eau	un tuyau est raccordé à l'arrivée
Débit <i>constant ou saisonnier</i>	constant
Provenance	réseau communal
Potabilité	non indiqué mais l'eau est consommée
Faune et flore visible aux abords	un poisson dans le bassin
Etat sanitaire apparent	bon
Aménagements <i>Accès au public, fleurissement ..</i>	aucun
Inscriptions visibles	
Etat apparent du monument	bon
Travaux de restauration prévus	non
Intérêt <i>touristique, utilitaire, historique</i>	utilitaire



FICHE Chapareillan 6




LOCALISATION	
Commune	Chapareillan
Lieu dit	Bellecombette
Altitude en m	530
Latitude	45.4665
Longitude	5.9727

CARACTERISTIQUES GENERALES	
Type de point d'eau	Bassin
Epoque de construction	moderne
Nom officiel du monument	
Nom d'usage si différent	
Matériaux de construction	Pierre taillée
Toit	charpente bois tuiles
Matériaux sol	goudron

CARACTERISTIQUES DETAILLEES	
Contrôle de l'arrivée d'eau	un tuyau est raccordé à l'arrivée
Débit <i>constant ou saisonnier</i>	constant
Provenance	réseau communal
Potabilité	non indiqué mais l'eau est consommée
Faune et flore visible aux abords	mauvaise herbe
Etat sanitaire apparent	bon
Aménagements <i>Accès au public, fleurissement ..</i>	boîte aux lettres affichage borne à incendie
Inscriptions visibles	
Etat apparent du monument	bon
Travaux de restauration prévus	non
Intérêt <i>touristique, utilitaire, historique</i>	utilitaire

USAGES	
Usages connus du passé	abreuvoir
Usages actuels	arrosage consommation

INFORMATIONS COMPLEMENTAIRES ET ANECDOTES
Sur la commune de Chapareillan les bassins sont reliés au réseau communal, l'eau est donc potable. Le captage de la source des Eparres alimente environ 90% de la commune. En cas d'étiage, la commune peut couper l'eau des bassins.



FICHE Chapareillan 7



LOCALISATION	
Commune	Chapareillan
Lieu dit	Bellecombette
Altitude en m	530
Latitude	45.4669
Longitude	5.9728

CARACTERISTIQUES GENERALES	
Type de point d'eau	Lavoir
Epoque de construction	contemporain
Nom officiel du monument	
Nom d'usage si différent	
Matériaux de construction	ciment fer (colonne)
Toit	non
Matériaux sol	herbe

CARACTERISTIQUES DETAILLEES	
Contrôle de l'arrivée d'eau	non
Débit <i>constant ou saisonnier</i>	
Provenance	
Potabilité	
Faune et flore visible aux abords	herbe guêpes
Etat sanitaire apparent	bon
Aménagements <i>Accès au public, fleurissement ..</i>	aucun
Inscriptions visibles	
Etat apparent du monument	bon
Travaux de restauration prévus	non
Intérêt <i>touristique, utilitaire, historique</i>	utilitaire

USAGES	
Usages connus du passé	lavoir
Usages actuels	arrosage consommation

INFORMATIONS COMPLEMENTAIRES ET ANECDOTES
ce monument est composé de deux éléments distincts : la colonne en fer et le lavoir en ciment
Bassin privé



FICHE Chapareillan 8



LOCALISATION

Commune	Chapareillan
Lieu dit	Bellecombette
Altitude en m	530
Latitude	45.4687
Longitude	5.9731

CARACTERISTIQUES GENERALES

Type de point d'eau	Bassin
Epoque de construction	moderne
Nom officiel du monument	
Nom d'usage si différent	
Matériaux de construction	pierre taillée ciment enduit
Toit	charpente bois tuiles
Matériaux sol	ciment goudron

CARACTERISTIQUES DETAILLEES

Contrôle de l'arrivée d'eau	robinet
Débit <i>constant ou saisonnier</i>	constant
Provenance	réseau communal
Potabilité	non indiqué mais l'eau est consommée
Faune et flore visible aux abords	non
Etat sanitaire apparent	moyen
Aménagements <i>Accès au public, fleurissement ..</i>	fleurissement affichage escaliers
Inscriptions visibles	oui : voir photo
Etat apparent du monument	bon
Travaux de restauration prévus	déjà renové
Intérêt <i>touristique, utilitaire, historique</i>	utilitaire touristique historique

USAGES

Usages connus du passé	abreuvoir lavoir
Usages actuels	arrosage lavage consommation

INFORMATIONS COMPLEMENTAIRES ET ANECDOTES

La partie avec les inscriptions a été récupérée ailleurs et rajouté sur ce bassin il y a plusieurs années, par deux habitants du hameau qui l'ont renové car ils tombait en ruines.

Sur la commune de Chapareillan les bassins sont reliés au réseau communal, l'eau est donc potable.

Le captage de la source des Eparres alimente environ 90% de la commune.

En cas d'étiage, la commune peut couper l'eau des bassins.



FICHE Chapareillan 9




LOCALISATION	
Commune	Chapareillan
Lieu dit	La Palud
Altitude en m	460
Latitude	45.4791
Longitude	5.9705

CARACTERISTIQUES GENERALES	
Type de point d'eau	Bassin
Epoque de construction	avant guerre
Nom officiel du monument	Bassin des Eparres
Nom d'usage si différent	
Matériaux de construction	<p> Pierre taillée Pierre apparentes</p>
Toit	<p> très belle charpente bois tuiles</p>
Matériaux sol	Pierre

CARACTERISTIQUES DETAILLEES	
Contrôle de l'arrivée d'eau	un tuyau est raccordé à l'arrivée et un robinet permet le contrôle de l'eau
Débit <i>constant ou saisonnier</i>	constant
Provenance	réseau communal
Potabilité	non indiqué mais l'eau est consommée
Faune et flore visible aux abords	lière
Etat sanitaire apparent	bon
Aménagements <i>Accès au public, fleurissement ..</i>	<p> fleurissement valorisation esthétique borne à incendie</p>
Inscriptions visibles	
Etat apparent du monument	bon
Travaux de restauration prévus	non
Intérêt <i>touristique, utilitaire, historique</i>	<p> utilitaire touristique historique</p>

USAGES	
Usages connus du passé	<p> abreuvoir consommation</p>
Usages actuels	<p> arrosage consommation</p>

INFORMATIONS COMPLEMENTAIRES ET ANECDOTES
<p>c'est un voisin qui a restauré ce bassin en 1990 (ainsi que le suivant). Il a proposé à la commune de faire un toit si elle remettait l'eau (qui était coupée à l'époque).</p> <p>Ce bassin est très bien mis en valeur. C'est un lieu incontournable pour une valor</p> <p>Sur la commune de Chapareillan les bassins sont reliés au réseau communal, l'eau est donc potable.</p> <p>Le captage de la source des Eparres alimente environ 90% de la commune.</p> <p>En cas d'étiage, la commune peut couper l'eau des bassins.</p>



FICHE Chapareillan 10



LOCALISATION	
Commune	Chapareillan
Lieu dit	La Palud
Altitude en m	450
Latitude	45.4793
Longitude	5.9716

CARACTERISTIQUES GENERALES	
Type de point d'eau	Bassin
Epoque de construction	avant guerre
Nom officiel du monument	Bassin du Mont Granier
Nom d'usage si différent	
Matériaux de construction	Pierre taillée Pierre apparentes
Toit	très belle charpente bois tuiles
Matériaux sol	goudron

CARACTERISTIQUES DETAILLEES	
Contrôle de l'arrivée d'eau	un tuyau est raccordé à l'arrivée et un robinet permet le contrôle de l'eau
Débit <i>constant ou saisonnier</i>	constant
Provenance	réseau communal
Potabilité	non indiqué mais l'eau est consommée
Faune et flore visible aux abords	non
Etat sanitaire apparent	bon
Aménagements <i>Accès au public, fleurissement ..</i>	fleurissement valorisation esthétique
Inscriptions visibles	
Etat apparent du monument	bon
Travaux de restauration prévus	non
Intérêt <i>touristique, utilitaire, historique</i>	utilitaire touristique historique

USAGES	
Usages connus du passé	abreuvoir consommation
Usages actuels	arrosage consommation

INFORMATIONS COMPLEMENTAIRES ET ANECDOTES
<p>c'est un voisin qui a restauré ce bassin en 1990 (ainsi que le précédent). Ce bassin est très bien mis en valeur. C'est un lieu incontournable pour une valorisation touristique. Sur la commune de Chapareillan les bassins sont reliés au réseau communal, l'eau est donc potable. Le captage de la source des Eparres alimente environ 90% de la commune. En cas d'étiage, la commune peut couper l'eau des bassins.</p>



FICHE Chapareillan 11



LOCALISATION

Commune	Chapareillan
Lieu dit	Les Atrus
Altitude en m	590
Latitude	45.4681
Longitude	5.9654

CARACTERISTIQUES GENERALES

Type de point d'eau	Bassin
Epoque de construction	contemporain
Nom officiel du monument	
Nom d'usage si différent	
Matériaux de construction	pierre taillée ciment
Toit	non
Matériaux sol	graviers

CARACTERISTIQUES DETAILLEES

Contrôle de l'arrivée d'eau	robinet
Débit <i>constant ou saisonnier</i>	constant
Provenance	réseau communal
Potabilité	non indiqué mais l'eau est consommée
Faune et flore visible aux abords	herbe lière arbustes
Etat sanitaire apparent	bon
Aménagements <i>Accès au public, fleurissement ..</i>	fleurissement
Inscriptions visibles	
Etat apparent du monument	bon
Travaux de restauration prévus	non
Intérêt <i>touristique, utilitaire, historique</i>	utilitaire

USAGES

Usages connus du passé	abreuvoir consommation
Usages actuels	arrosage consommation abreuvoir (pour les chevaux du centre équestre d'à côté)

INFORMATIONS COMPLEMENTAIRES ET ANECDOTES

le bassin est situé à côté d'un gîte.
Sur la commune de Chapareillan les bassins sont reliés au réseau communal, l'eau est donc potable.
Le captage de la source des Eparres alimente environ 90% de la commune.
En cas d'étiage, la commune peut couper l'eau des bassins.



FICHE Chapareillan 12



LOCALISATION	
Commune	Chapareillan
Lieu dit	
Altitude en m	270
Latitude	45.4630
Longitude	5.9906

CARACTERISTIQUES GENERALES	
Type de point d'eau	Fontaine
Epoque de construction	contemporain
Nom officiel du monument	Fontaine Auguste Brunand
Nom d'usage si différent	
Matériaux de construction	ciment
Toit	non
Matériaux sol	pavés

CARACTERISTIQUES DETAILLEES	
Contrôle de l'arrivée d'eau	non (plusieurs arrivées d'eau)
Débit <i>constant ou saisonnier</i>	constant
Provenance	réseau communal
Potabilité	non indiqué mais l'eau est consommée
Faune et flore visible aux abords	non
Etat sanitaire apparent	bon
Aménagements <i>Accès au public, fleurissement ..</i>	fleurissement
Inscriptions visibles	Fontaine Auguste Brunand
Etat apparent du monument	bon
Travaux de restauration prévus	non
Intérêt <i>touristique, utilitaire, historique</i>	touristique utilitaire

USAGES	
Usages connus du passé	
Usages actuels	esthétique

INFORMATIONS COMPLEMENTAIRES ET ANECDOTES
jolie fontaine avec de beaux ornements (têtes de lion, ...)
Sur la commune de Chapareillan les bassins sont reliés au réseau communal, l'eau est donc potable.
Le captage de la source des Eparres alimente environ 90% de la commune.
En cas d'étiage, la commune peut couper l'eau des bassins.



FICHE Chapareillan 13



LOCALISATION

Commune	Chapareillan
Lieu dit	
Altitude en m	270
Latitude	45.4617
Longitude	5.9899

CARACTERISTIQUES GENERALES

Type de point d'eau	Bassin
Epoque de construction	contemporain
Nom officiel du monument	
Nom d'usage si différent	
Matériaux de construction	Pierre taillée
Toit	non
Matériaux sol	graviers

CARACTERISTIQUES DETAILLEES

Contrôle de l'arrivée d'eau	non
Débit <i>constant ou saisonnier</i>	constant
Provenance	réseau communal
Potabilité	non indiqué mais l'eau est consommée
Faune et flore visible aux abords	mauvaise herbe
Etat sanitaire apparent	bon
Aménagements <i>Accès au public, fleurissement ..</i>	aucun
Inscriptions visibles	
Etat apparent du monument	bon
Travaux de restauration prévus	non
Intérêt <i>touristique, utilitaire, historique</i>	utilitaire touristique

USAGES

Usages connus du passé	abreuvoir
Usages actuels	consommation

INFORMATIONS COMPLEMENTAIRES ET ANECDOTES

un monument avec deux bassins distincts dont la disposition est originale.
Pierres tenues avec des agrafes
Sur la commune de Chapareillan les bassins sont reliés au réseau communal, l'eau est donc potable.
Le captage de la source des Eparres alimente environ 90% de la commune.
En cas d'étéage, la commune peut couper l'eau des bassins



FICHE Chapareillan 14



LOCALISATION

Commune	Chapareillan
Lieu dit	
Altitude en m	270
Latitude	45.4600
Longitude	5.9944

CARACTERISTIQUES GENERALES

Type de point d'eau	Bassin
Epoque de construction	contemporain
Nom officiel du monument	
Nom d'usage si différent	
Matériaux de construction	Pierre taillée
Toit	non
Matériaux sol	graviers

CARACTERISTIQUES DETAILLEES

Contrôle de l'arrivée d'eau	non
Débit <i>constant ou saisonnier</i>	constant
Provenance	réseau communal
Potabilité	non indiqué mais l'eau est consommée
Faune et flore visible aux abords	herbe entretenue
Etat sanitaire apparent	bon
Aménagements <i>Accès au public, fleurissement ..</i>	fleurissement
Inscriptions visibles	
Etat apparent du monument	bon
Travaux de restauration prévus	non
Intérêt <i>touristique, utilitaire, historique</i>	utilitaire touristique



USAGES

Usages connus du passé	abreuvoir lavoir consommation
Usages actuels	arrosage consommation



INFORMATIONS COMPLEMENTAIRES ET ANECDOTES

Pierres tenues avec des agrafes
Sur la commune de Chapareillan les bassins sont reliés au réseau communal, l'eau est donc potable.
Le captage de la source des Eparres alimente environ 90% de la commune.
En cas d'étiage, la commune peut couper l'eau des bassins

FICHE Chapareillan 15



LOCALISATION

Commune	Chapareillan
Lieu dit	
Altitude en m	380
Latitude	45.4699
Longitude	5.9799

CARACTERISTIQUES GENERALES

Type de point d'eau	Bassin
Epoque de construction	
Nom officiel du monument	
Nom d'usage si différent	
Matériaux de construction	Pierre taillée
Toit	non
Matériaux sol	graviers

CARACTERISTIQUES DETAILLEES

Contrôle de l'arrivée d'eau	non
Débit <i>constant ou saisonnier</i>	constant
Provenance	réseau communal
Potabilité	non indiqué mais l'eau est consommée
Faune et flore visible aux abords	lière plantes grimpantes
Etat sanitaire apparent	bon
Aménagements <i>Accès au public, fleurissement ..</i>	aucun
Inscriptions visibles	
Etat apparent du monument	bon
Travaux de restauration prévus	non
Intérêt <i>touristique, utilitaire, historique</i>	utilitaire

USAGES

Usages connus du passé	abreuvoir lavoir consommation
Usages actuels	consommation arrosage

INFORMATIONS COMPLEMENTAIRES ET ANECDOTES

Sur la commune de Chapareillan les bassins sont reliés au réseau communal, l'eau est donc potable.

Le captage de la source des Eparres alimente environ 90% de la commune.

En cas d'étiage, la commune peut couper l'eau des bassins



FICHE Chapareillan 16



LOCALISATION

Commune	Chapareillan
Lieu dit	
Altitude en m	300
Latitude	45.4651
Longitude	5.9858

CARACTERISTIQUES GENERALES

Type de point d'eau	Bassin
Epoque de construction	
Nom officiel du monument	
Nom d'usage si différent	
Matériaux de construction	pierre taillée pierres apparentes (murs)
Toit	charpente bois tuiles
Matériaux sol	goudron

CARACTERISTIQUES DETAILLEES

Contrôle de l'arrivée d'eau	non
Débit <i>constant ou saisonnier</i>	constant
Provenance	réseau communal
Potabilité	non indiqué mais l'eau est consommée
Faune et flore visible aux abords	herbe
Etat sanitaire apparent	bon
Aménagements <i>Accès au public, fleurissement ..</i>	aucun
Inscriptions visibles	
Etat apparent du monument	bon
Travaux de restauration prévus	non
Intérêt <i>touristique, utilitaire, historique</i>	utilitaire touristique

USAGES

Usages connus du passé	abreuvoir lavoir consommation
Usages actuels	consommation arrosage

INFORMATIONS COMPLEMENTAIRES ET ANECDOTES

Sur la commune de Chapareillan les bassins sont reliés au réseau communal, l'eau est donc potable.

Le captage de la source des Eparres alimente environ 90% de la commune.

En cas d'étiage, la commune peut couper l'eau des bassins



FICHE Chapareillan 17



LOCALISATION

Commune	Chapareillan
Lieu dit	
Altitude en m	300
Latitude	45.4639
Longitude	5.9867

CARACTERISTIQUES GENERALES

Type de point d'eau	Bassin
Epoque de construction	
Nom officiel du monument	
Nom d'usage si différent	
Matériaux de construction	Pierre taillée
Toit	non
Matériaux sol	graviers

CARACTERISTIQUES DETAILLEES

Contrôle de l'arrivée d'eau	non
Débit <i>constant ou saisonnier</i>	constant
Provenance	réseau communal
Potabilité	non indiqué mais l'eau est consommée
Faune et flore visible aux abords	mousse
Etat sanitaire apparent	bon
Aménagements <i>Accès au public, fleurissement ..</i>	fleurissement
Inscriptions visibles	
Etat apparent du monument	bon
Travaux de restauration prévus	non
Intérêt <i>touristique, utilitaire, historique</i>	touristique utilitaire

USAGES


Usages connus du passé	abreuvoir lavoir consommation
Usages actuels	consommation arrosage borne à incendie

INFORMATIONS COMPLEMENTAIRES ET ANECDOTES

Sur la commune de Chapareillan les bassins sont reliés au réseau communal, l'eau est donc potable.

Le captage de la source des Eparres alimente environ 90% de la commune.

En cas d'étiage, la commune peut couper l'eau des bassins



FICHE Chapareillan 18



LOCALISATION	
Commune	Chapareillan
Lieu dit	
Altitude en m	270
Latitude	45.4634
Longitude	5.9919

CARACTERISTIQUES GENERALES	
Type de point d'eau	Bassin
Epoque de construction	
Nom officiel du monument	
Nom d'usage si différent	
Matériaux de construction	pierre pierres apparentes (murs)
Toit	charpente bois tuiles
Matériaux sol	terre graviers

CARACTERISTIQUES DETAILLEES	
Contrôle de l'arrivée d'eau	n
Débit <i>constant ou saisonnier</i>	constant
Provenance	réseau communal
Potabilité	non indiqué mais l'eau est consommée
Faune et flore visible aux abords	
Etat sanitaire apparent	bon
Aménagements <i>Accès au public, fleurissement ..</i>	affichage
Inscriptions visibles	
Etat apparent du monument	moyen (la colonne est bien abîmée)
Travaux de restauration prévus	non
Intérêt <i>touristique, utilitaire, historique</i>	touristique utilitaire

USAGES	
Usages connus du passé	abreuvoir lavoir consommation
Usages actuels	consommation arrosage

INFORMATIONS COMPLEMENTAIRES ET ANECDOTES
Sur la commune de Chapareillan les bassins sont reliés au réseau communal, l'eau est donc potable. Le captage de la source des Eparres alimente environ 90% de la commune. En cas d'étiage, la commune peut couper l'eau des bassins



FICHE Chapareillan 19




LOCALISATION	
Commune	Chapareillan
Lieu dit	
Altitude en m	270
Latitude	45.4629
Longitude	5.9907

CARACTERISTIQUES GENERALES	
Type de point d'eau	Fontaine
Epoque de construction	
Nom officiel du monument	
Nom d'usage si différent	
Matériaux de construction	fer
Toit	non
Matériaux sol	ciment grille d'évacuation

CARACTERISTIQUES DETAILLEES	
Contrôle de l'arrivée d'eau	manivelle
Débit <i>constant ou saisonnier</i>	constant
Provenance	réseau communal
Potabilité	non indiqué mais l'eau est consommée
Faune et flore visible aux abords	
Etat sanitaire apparent	bon
Aménagements <i>Accès au public, fleurissement ..</i>	à cotés des toilettes publiques
Inscriptions visibles	voir photos
Etat apparent du monument	bon
Travaux de restauration prévus	non
Intérêt <i>touristique, utilitaire, historique</i>	utilitaire

USAGES	
Usages connus du passé	consommation
Usages actuels	consommation

INFORMATIONS COMPLEMENTAIRES ET ANECDOTES
ces types de points d'eau sont très répandus. Il y en a deux autres du même type à situer sur la commune. Un se trouvant rue des gantières et l'autre au bout de la rue du puit. Sur la commune de Chapareillan les bassins sont reliés au réseau communal, l'eau est donc potable. Le captage de la source des Eparres alimente environ 90% de la commune. En cas d'étiage, la commune peut couper l'eau des bassins



FICHE Chapareillan 20



LOCALISATION	
Commune	Chapareillan
Lieu dit	
Altitude en m	270
Latitude	45.4723
Longitude	5.9861

CARACTERISTIQUES GENERALES	
Type de point d'eau	Bassin
Epoque de construction	
Nom officiel du monument	
Nom d'usage si différent	
Matériaux de construction	Pierre taillée
Toit	non
Matériaux sol	graviers

CARACTERISTIQUES DETAILLEES	
Contrôle de l'arrivée d'eau	non
Débit <i>constant ou saisonnier</i>	constant
Provenance	réseau communal
Potabilité	indication eau potable
Faune et flore visible aux abords	
Etat sanitaire apparent	bon
Aménagements <i>Accès au public, fleurissement ..</i>	fleurissement
Inscriptions visibles	
Etat apparent du monument	bon
Travaux de restauration prévus	non
Intérêt <i>touristique, utilitaire, historique</i>	touristique utilitaire

USAGES	
Usages connus du passé	consommation abreuvoir lavoir
Usages actuels	consommation arrosage lavage (voitures, vélos, ...) borne à incendie

INFORMATIONS COMPLEMENTAIRES ET ANECDOTES
Sur la commune de Chapareillan les bassins sont reliés au réseau communal, l'eau est donc potable. Le captage de la source des Eparres alimente environ 90% de la commune. En cas d'étiage, la commune peut couper l'eau des bassins

