

FICHE Saint Pancrasse 6



LOCALISATION

Commune	Saint Pancrasse
Lieu dit	
Altitude en m	1000
Latitude	45.2950
Longitude	5.8642

CARACTERISTIQUES GENERALES

Type de point d'eau	Bassin
Epoque de construction	contemporain
Nom officiel du monument	
Nom d'usage si différent	
Matériaux de construction	blocs maçonnés
Toit	non
Matériaux sol	herbes folles goudron



CARACTERISTIQUES DETAILLEES

Contrôle de l'arrivée d'eau	bouton poussoir
Débit <i>constant ou saisonnier</i>	aucun
Provenance	
Potabilité	non indiqué
Faune et flore visible aux abords	
Etat sanitaire apparent	moyen
Aménagements <i>Accès au public, fleurissement ..</i>	
Inscriptions visibles	
Etat apparent du monument	bon
Travaux de restauration prévus	
Intérêt <i>touristique, utilitaire, historique</i>	utilitaire

USAGES

Usages connus du passé	consommation abreuvoir
Usages actuels	arrosage

INFORMATIONS COMPLEMENTAIRES ET ANECDOTES

Desserte de quartier. Un chemin assure l'accès des habitations en amont.
Peu entretenu.

FICHE Saint Pierre de Chartreuse 1



LOCALISATION

Commune	Saint Pierre de Chartreuse
Lieu dit	La côte du Moulin
Altitude en m	900
Latitude	45.3481
Longitude	5.7849

CARACTERISTIQUES GENERALES

Type de point d'eau	Bassin
Epoque de construction	
Nom officiel du monument	
Nom d'usage si différent	
Matériaux de construction	pierres apparentes
Toit	non
Matériaux sol	terre

CARACTERISTIQUES DETAILLEES

Contrôle de l'arrivée d'eau	non
Débit <i>constant ou saisonnier</i>	constant
Provenance	source du Monastère
Potabilité	oui
Faune et flore visible aux abords	
Etat sanitaire apparent	
Aménagements <i>Accès au public, fleurissement ..</i>	
Inscriptions visibles	
Etat apparent du monument	bon
Travaux de restauration prévus	non
Intérêt <i>touristique, utilitaire, historique</i>	historique touristique

USAGES

Usages connus du passé	abreuvoir
Usages actuels	touristique

INFORMATIONS COMPLEMENTAIRES ET ANECDOTES

Point d'eau situé sur un chemin reliant le Monastère à différents bâtiments autrefois d'intérêt économique : Tannerie, moulin et donnant accès à la rive gauche du Guiers Mort.

FICHE Saint Pierre de Chartreuse 2



LOCALISATION

Commune	Saint Pierre de Chartreuse
Lieu dit	Saint Hugues
Altitude en m	900
Latitude	45.3243
Longitude	5.8055

CARACTERISTIQUES GENERALES

Type de point d'eau	Bassin
Epoque de construction	contemporain
Nom officiel du monument	
Nom d'usage si différent	
Matériaux de construction	pierres taillées
Toit	non
Matériaux sol	goudron

CARACTERISTIQUES DETAILLEES

Contrôle de l'arrivée d'eau	oui
Débit <i>constant ou saisonnier</i>	saisonnier
Provenance	isonier
Potabilité	oui
Faune et flore visible aux abords	
Etat sanitaire apparent	bonne
Aménagements <i>Accès au public, fleurissement ..</i>	
Inscriptions visibles	
Etat apparent du monument	bon
Travaux de restauration prévus	non
Intérêt <i>touristique, utilitaire, historique</i>	historique touristique utilitaire

USAGES

Usages connus du passé	abreuvoir
Usages actuels	point d'eau promeneurs

INFORMATIONS COMPLEMENTAIRES ET ANECDOTES

Les citoyens de St Hugues ont creusé la tranchée en 2 jours.

FICHE Saint Pierre de Chartreuse 3



LOCALISATION

Commune	Saint Pierre de Chartreuse
Lieu dit	Gérentière
Altitude en m	900
Latitude	45.3199
Longitude	5.8065

CARACTERISTIQUES GENERALES

Type de point d'eau	Bassin
Epoque de construction	contemporain
Nom officiel du monument	
Nom d'usage si différent	
Matériaux de construction	pierres taillées enduit béton
Toit	non
Matériaux sol	ciment

CARACTERISTIQUES DETAILLEES

Contrôle de l'arrivée d'eau	non
Débit <i>constant ou saisonnier</i>	saisonnier
Provenance	
Potabilité	non
Faune et flore visible aux abords	
Etat sanitaire apparent	moyen
Aménagements <i>Accès au public, fleurissement ..</i>	
Inscriptions visibles	
Etat apparent du monument	bon
Travaux de restauration prévus	non
Intérêt <i>touristique, utilitaire, historique</i>	historique touristique utilitaire

USAGES

Usages connus du passé	
Usages actuels	arrosage

INFORMATIONS COMPLEMENTAIRES ET ANECDOTES

--	--

FICHE Saint Pierre de Chartreuse 4



LOCALISATION

Commune	Saint Pierre de Chartreuse
Lieu dit	Les Epallets
Altitude en m	900
Latitude	45.3127
Longitude	5.8145

CARACTERISTIQUES GENERALES

Type de point d'eau	Bassin
Epoque de construction	contemporain
Nom officiel du monument	
Nom d'usage si différent	
Matériaux de construction	ciment
Toit	non
Matériaux sol	terre

CARACTERISTIQUES DETAILLEES

Contrôle de l'arrivée d'eau	non
Débit <i>constant ou saisonnier</i>	aucun
Provenance	
Potabilité	
Faune et flore visible aux abords	
Etat sanitaire apparent	bon
Aménagements <i>Accès au public, fleurissement ..</i>	
Inscriptions visibles	
Etat apparent du monument	moyen
Travaux de restauration prévus	moyen
Intérêt <i>touristique, utilitaire, historique</i>	historique touristique

USAGES

Usages connus du passé	
Usages actuels	

INFORMATIONS COMPLEMENTAIRES ET ANECDOTES

bassin abandonné

FICHE Saint Pierre de Chartreuse 5



LOCALISATION

Commune	Saint Pierre de Chartreuse
Lieu dit	La Garcinière
Altitude en m	900
Latitude	45.3413
Longitude	5.8156

CARACTERISTIQUES GENERALES

Type de point d'eau	Bassin
Epoque de construction	contemporain
Nom officiel du monument	
Nom d'usage si différent	
Matériaux de construction	béton
Toit	non
Matériaux sol	ciment

CARACTERISTIQUES DETAILLEES

Contrôle de l'arrivée d'eau	oui
Débit <i>constant ou saisonnier</i>	constant
Provenance	source du Tour
Potabilité	non
Faune et flore visible aux abords	
Etat sanitaire apparent	bon
Aménagements <i>Accès au public, fleurissement ..</i>	
Inscriptions visibles	
Etat apparent du monument	bon
Travaux de restauration prévus	non
Intérêt <i>touristique, utilitaire, historique</i>	utilitaire

USAGES

Usages connus du passé	lavoir, abreuvoir
Usages actuels	abreuvoir, arrosage

INFORMATIONS COMPLEMENTAIRES ET ANECDOTES

--

FICHE Saint Pierre de Chartreuse 6



LOCALISATION

Commune	Saint Pierre de Chartreuse
Lieu dit	Les Michons
Altitude en m	900
Latitude	45.3140
Longitude	5.8065

CARACTERISTIQUES GENERALES

Type de point d'eau	lavoir
Epoque de construction	contemporain
Nom officiel du monument	
Nom d'usage si différent	
Matériaux de construction	ciment
Toit	non
Matériaux sol	terre

CARACTERISTIQUES DETAILLEES

Contrôle de l'arrivée d'eau	oui
Débit <i>constant ou saisonnier</i>	constant
Provenance	réseau communal
Potabilité	oui
Faune et flore visible aux abords	
Etat sanitaire apparent	bon
Aménagements <i>Accès au public, fleurissement ..</i>	
Inscriptions visibles	
Etat apparent du monument	bon
Travaux de restauration prévus	
Intérêt <i>touristique, utilitaire, historique</i>	utilitaire

USAGES

Usages connus du passé	lavoir
Usages actuels	arrosoir

INFORMATIONS COMPLEMENTAIRES ET ANECDOTES

--	--

FICHE Saint Pierre de Chartreuse 7



LOCALISATION

Commune	Saint Pierre de Chartreuse
Lieu dit	Brévardière
Altitude en m	900
Latitude	45.3157
Longitude	5.8089

CARACTERISTIQUES GENERALES

Type de point d'eau	lavoir
Epoque de construction	contemporain
Nom officiel du monument	
Nom d'usage si différent	
Matériaux de construction	ciment
Toit	
Matériaux sol	terre

CARACTERISTIQUES DETAILLEES

Contrôle de l'arrivée d'eau	non
Débit <i>constant ou saisonnier</i>	constant
Provenance	Source de Pierre Perrin
Potabilité	non indiqué mais l'eau est consommée
Faune et flore visible aux abords	
Etat sanitaire apparent	bon
Aménagements <i>Accès au public, fleurissement ..</i>	
Inscriptions visibles	
Etat apparent du monument	moyen
Travaux de restauration prévus	oui
Intérêt <i>touristique, utilitaire, historique</i>	touristique utilitaire

USAGES

Usages connus du passé	lavoir
Usages actuels	point promeneurs

INFORMATIONS COMPLEMENTAIRES ET ANECDOTES

--

FICHE Saint Pierre de Chartreuse 8



LOCALISATION

Commune	Saint Pierre de Chartreuse
Lieu dit	Brévardière
Altitude en m	900
Latitude	45.3157
Longitude	5.8089

CARACTERISTIQUES GENERALES

Type de point d'eau	lavoir
Epoque de construction	contemporain
Nom officiel du monument	
Nom d'usage si différent	
Matériaux de construction	Pierre taillée
Toit	non
Matériaux sol	terre

CARACTERISTIQUES DETAILLEES

Contrôle de l'arrivée d'eau	non
Débit <i>constant ou saisonnier</i>	constant
Provenance	Source de Pierre Perrin
Potabilité	non indiqué mais l'eau est consommée
Faune et flore visible aux abords	
Etat sanitaire apparent	bon
Aménagements <i>Accès au public, fleurissement ..</i>	
Inscriptions visibles	
Etat apparent du monument	bon
Travaux de restauration prévus	non
Intérêt <i>touristique, utilitaire, historique</i>	touristique utilitaire

USAGES

Usages connus du passé	abreuvoir
Usages actuels	abreuvoir, point d'eau touristique

INFORMATIONS COMPLEMENTAIRES ET ANECDOTES

--

FICHE Saint Pierre de Chartreuse 9



LOCALISATION

Commune	Saint Pierre de Chartreuse
Lieu dit	Mazùère ou Majeure
Altitude en m	900
Latitude	45.3224
Longitude	5.8093

CARACTERISTIQUES GENERALES

Type de point d'eau	bassin
Epoque de construction	moderne
Nom officiel du monument	
Nom d'usage si différent	
Matériaux de construction	pierres apparentes
Toit	non
Matériaux sol	terre

CARACTERISTIQUES DETAILLEES

Contrôle de l'arrivée d'eau	oui
Débit <i>constant ou saisonnier</i>	saisonnier
Provenance	réseau communal
Potabilité	oui
Faune et flore visible aux abords	
État sanitaire apparent	bon
Aménagements <i>Accès au public, fleurissement ..</i>	
Inscriptions visibles	1996, croix des Chartreux
État apparent du monument	bon
Travaux de restauration prévus	non
Intérêt <i>touristique, utilitaire, historique</i>	historique touristique

USAGES

Usages connus du passé	abreuvoir
Usages actuels	

INFORMATIONS COMPLEMENTAIRES ET ANECDOTES

Restauration en 1996 par une association.

FICHE Saint Pierre de Chartreuse 10



LOCALISATION

Commune	Saint Pierre de Chartreuse
Lieu dit	Mollarière
Altitude en m	900
Latitude	45.3264
Longitude	5.8102

CARACTERISTIQUES GENERALES

Type de point d'eau	bassin
Epoque de construction	contemporain
Nom officiel du monument	
Nom d'usage si différent	
Matériaux de construction	Pierre taillée
Toit	non
Matériaux sol	terre

CARACTERISTIQUES DETAILLEES

Contrôle de l'arrivée d'eau	oui
Débit <i>constant ou saisonnier</i>	constant
Provenance	réseau communal
Potabilité	oui
Faune et flore visible aux abords	
Etat sanitaire apparent	bon
Aménagements <i>Accès au public, fleurissement ..</i>	
Inscriptions visibles	
Etat apparent du monument	bon
Travaux de restauration prévus	non
Intérêt <i>touristique, utilitaire, historique</i>	touristique utilitaire

USAGES

Usages connus du passé	point d'eau
Usages actuels	point d'eau

INFORMATIONS COMPLEMENTAIRES ET ANECDOTES

--

FICHE Saint Pierre de Chartreuse 11



LOCALISATION

Commune	Saint Pierre de Chartreuse
Lieu dit	Gontière
Altitude en m	900
Latitude	45.3348
Longitude	5.8126

CARACTERISTIQUES GENERALES

Type de point d'eau	bassin
Epoque de construction	moderne
Nom officiel du monument	
Nom d'usage si différent	
Matériaux de construction	pierres apparentes
Toit	non
Matériaux sol	terre

CARACTERISTIQUES DETAILLEES

Contrôle de l'arrivée d'eau	oui
Débit <i>constant ou saisonnier</i>	aucun
Provenance	réseau communal
Potabilité	oui
Faune et flore visible aux abords	
Etat sanitaire apparent	bon
Aménagements <i>Accès au public, fleurissement ..</i>	
Inscriptions visibles	
Etat apparent du monument	mauvais
Travaux de restauration prévus	
Intérêt <i>touristique, utilitaire, historique</i>	utilitaire

USAGES

Usages connus du passé	lavoir
Usages actuels	

INFORMATIONS COMPLEMENTAIRES ET ANECDOTES

--	--

FICHE Saint Pierre de Chartreuse 12



LOCALISATION

Commune	Saint Pierre de Chartreuse
Lieu dit	Mollard Bellet
Altitude en m	950
Latitude	45.3367
Longitude	5.8144

CARACTERISTIQUES GENERALES

Type de point d'eau	lavoir
Epoque de construction	contemporain
Nom officiel du monument	
Nom d'usage si différent	
Matériaux de construction	Pierre taillée
Toit	non
Matériaux sol	graviers

CARACTERISTIQUES DETAILLEES

Contrôle de l'arrivée d'eau	oui
Débit <i>constant ou saisonnier</i>	aucun
Provenance	réseau communal
Potabilité	oui
Faune et flore visible aux abords	
Etat sanitaire apparent	bon
Aménagements <i>Accès au public, fleurissement ..</i>	
Inscriptions visibles	
Etat apparent du monument	bon
Travaux de restauration prévus	non
Intérêt <i>touristique, utilitaire, historique</i>	utilitaire

USAGES

Usages connus du passé	lavoir
Usages actuels	

INFORMATIONS COMPLEMENTAIRES ET ANECDOTES

--

FICHE Saint Pierre de Chartreuse 13



LOCALISATION

Commune	Saint Pierre de Chartreuse
Lieu dit	Les Antonnins
Altitude en m	950
Latitude	45.3369
Longitude	5.8183

CARACTERISTIQUES GENERALES

Type de point d'eau	bassin
Epoque de construction	moderne
Nom officiel du monument	
Nom d'usage si différent	
Matériaux de construction	pierres apparentes
Toit	non
Matériaux sol	terre

CARACTERISTIQUES DETAILLEES

Contrôle de l'arrivée d'eau	non
Débit <i>constant ou saisonnier</i>	aucun
Provenance	
Potabilité	non
Faune et flore visible aux abords	
Etat sanitaire apparent	mauvais
Aménagements <i>Accès au public, fleurissement ..</i>	
Inscriptions visibles	
Etat apparent du monument	mauvais
Travaux de restauration prévus	non
Intérêt <i>touristique, utilitaire, historique</i>	historique touristique

USAGES

Usages connus du passé	abreuvoir
Usages actuels	

INFORMATIONS COMPLEMENTAIRES ET ANECDOTES

--

FICHE Saint Pierre de Chartreuse 14



LOCALISATION

Commune	Saint Pierre de Chartreuse
Lieu dit	Perquelin
Altitude en m	959
Latitude	45.3320
Longitude	5.8447

CARACTERISTIQUES GENERALES

Type de point d'eau	lavoir
Epoque de construction	contemporain
Nom officiel du monument	
Nom d'usage si différent	
Matériaux de construction	Pierre taillée
Toit	non
Matériaux sol	terre

CARACTERISTIQUES DETAILLEES

Contrôle de l'arrivée d'eau	non
Débit <i>constant ou saisonnier</i>	saisonnier
Provenance	
Potabilité	non
Faune et flore visible aux abords	
Etat sanitaire apparent	mauvais
Aménagements <i>Accès au public, fleurissement ..</i>	
Inscriptions visibles	
Etat apparent du monument	bon
Travaux de restauration prévus	
Intérêt <i>touristique, utilitaire, historique</i>	utilitaire

USAGES

Usages connus du passé	lavoir
Usages actuels	arrosage

INFORMATIONS COMPLEMENTAIRES ET ANECDOTES

--

FICHE Saint Pierre de Chartreuse 15



LOCALISATION

Commune	Saint Pierre de Chartreuse
Lieu dit	Perquelin
Altitude en m	960
Latitude	45.3320
Longitude	5.8447

CARACTERISTIQUES GENERALES

Type de point d'eau	abreuvoir
Epoque de construction	contemporain
Nom officiel du monument	
Nom d'usage si différent	
Matériaux de construction	Pierre taillée ciment
Toit	non
Matériaux sol	terre

CARACTERISTIQUES DETAILLEES

Contrôle de l'arrivée d'eau	non
Débit <i>constant ou saisonnier</i>	aucun
Provenance	
Potabilité	non
Faune et flore visible aux abords	
Etat sanitaire apparent	bon
Aménagements <i>Accès au public, fleurissement ..</i>	
Inscriptions visibles	
Etat apparent du monument	bon
Travaux de restauration prévus	
Intérêt <i>touristique, utilitaire, historique</i>	utilitaire

USAGES

Usages connus du passé	abreuvoir
Usages actuels	alimente un autre bassin

INFORMATIONS COMPLEMENTAIRES ET ANECDOTES

--

FICHE Saint Pierre de Chartreuse 16



LOCALISATION

Commune	Saint Pierre de Chartreuse
Lieu dit	Le Bourg
Altitude en m	900
Latitude	45.3420
Longitude	5.8144

CARACTERISTIQUES GENERALES

Type de point d'eau	bassin
Epoque de construction	moderne
Nom officiel du monument	
Nom d'usage si différent	
Matériaux de construction	Pierre apparente
Toit	non
Matériaux sol	goudron

CARACTERISTIQUES DETAILLEES

Contrôle de l'arrivée d'eau	oui
Débit <i>constant ou saisonnier</i>	saisonnier
Provenance	réseau communal
Potabilité	oui
Faune et flore visible aux abords	
État sanitaire apparent	bon
Aménagements <i>Accès au public, fleurissement ..</i>	
Inscriptions visibles	
État apparent du monument	bon
Travaux de restauration prévus	non
Intérêt <i>touristique, utilitaire, historique</i>	historique touristique utilitaire

USAGES

Usages connus du passé	bassin
Usages actuels	bassin

INFORMATIONS COMPLEMENTAIRES ET ANECDOTES

--

FICHE Saint Pierre de Chartreuse 17



LOCALISATION

Commune	Saint Pierre de Chartreuse
Lieu dit	Baffardière
Altitude en m	910
Latitude	45.3453
Longitude	45.3453

CARACTERISTIQUES GENERALES

Type de point d'eau	bassin
Epoque de construction	moderne
Nom officiel du monument	
Nom d'usage si différent	
Matériaux de construction	Pierre apparente
Toit	non
Matériaux sol	goudron

CARACTERISTIQUES DETAILLEES

Contrôle de l'arrivée d'eau	oui
Débit <i>constant ou saisonnier</i>	saisonnier
Provenance	réseau communal
Potabilité	oui
Faune et flore visible aux abords	
Etat sanitaire apparent	bon
Aménagements <i>Accès au public, fleurissement ..</i>	
Inscriptions visibles	
Etat apparent du monument	bon
Travaux de restauration prévus	
Intérêt <i>touristique, utilitaire, historique</i>	historique touristique utilitaire

USAGES

Usages connus du passé	bassin, abreuvoir
Usages actuels	décoratif

INFORMATIONS COMPLEMENTAIRES ET ANECDOTES

--

FICHE Saint Pierre de Chartreuse 18



LOCALISATION

Commune	Saint Pierre de Chartreuse
Lieu dit	Bernière
Altitude en m	900
Latitude	45.3414
Longitude	5.8095

CARACTERISTIQUES GENERALES

Type de point d'eau	bassin
Epoque de construction	moderne
Nom officiel du monument	
Nom d'usage si différent	
Matériaux de construction	Pierre apparente
Toit	non
Matériaux sol	terre

CARACTERISTIQUES DETAILLEES

Contrôle de l'arrivée d'eau	non
Débit <i>constant ou saisonnier</i>	aucun
Provenance	
Potabilité	
Faune et flore visible aux abords	
État sanitaire apparent	bon
Aménagements <i>Accès au public, fleurissement ..</i>	
Inscriptions visibles	
État apparent du monument	moyen
Travaux de restauration prévus	oui
Intérêt <i>touristique, utilitaire, historique</i>	historique

USAGES

Usages connus du passé	abreuvoir
Usages actuels	

INFORMATIONS COMPLEMENTAIRES ET ANECDOTES

--

FICHE Saint Pierre de Chartreuse 19



LOCALISATION

Commune	Saint Pierre de Chartreuse
Lieu dit	La Coche
Altitude en m	920
Latitude	45.3519
Longitude	5.8196

CARACTERISTIQUES GENERALES

Type de point d'eau	lavoir
Epoque de construction	contemporain
Nom officiel du monument	
Nom d'usage si différent	
Matériaux de construction	pierre taillée
Toit	non
Matériaux sol	terre

CARACTERISTIQUES DETAILLEES

Contrôle de l'arrivée d'eau	non
Débit <i>constant ou saisonnier</i>	constant
Provenance	
Potabilité	non, "eau non contrôlée "
Faune et flore visible aux abords	
Etat sanitaire apparent	bon
Aménagements <i>Accès au public, fleurissement ..</i>	
Inscriptions visibles	
Etat apparent du monument	bon
Travaux de restauration prévus	non
Intérêt <i>touristique, utilitaire, historique</i>	utilitaire

USAGES

Usages connus du passé	lavoir
Usages actuels	bassin, arrosage

INFORMATIONS COMPLEMENTAIRES ET ANECDOTES

Les travaux de restauration ont été réalisés jusqu'à présent par les habitants du hameaux.

FICHE Saint Pierre de Chartreuse 20



LOCALISATION

Commune	Saint Pierre de Chartreuse
Lieu dit	Le Rut
Altitude en m	1112
Latitude	45.3413
Longitude	5.8156

CARACTERISTIQUES GENERALES

Type de point d'eau	lavoir
Epoque de construction	contemporain
Nom officiel du monument	
Nom d'usage si différent	
Matériaux de construction	Pierre taillée
Toit	non
Matériaux sol	terre

CARACTERISTIQUES DETAILLEES

Contrôle de l'arrivée d'eau	non
Débit <i>constant ou saisonnier</i>	aucun
Provenance	
Potabilité	
Faune et flore visible aux abords	
Etat sanitaire apparent	mauvais
Aménagements <i>Accès au public, fleurissement ..</i>	
Inscriptions visibles	
Etat apparent du monument	mauvais
Travaux de restauration prévus	
Intérêt <i>touristique, utilitaire, historique</i>	historique

USAGES

Usages connus du passé	lavoir
Usages actuels	abandonné

INFORMATIONS COMPLEMENTAIRES ET ANECDOTES

--

FICHE Saint Pierre de Chartreuse 21



LOCALISATION

Commune	Saint Pierre de Chartreuse
Lieu dit	Le Battour
Altitude en m	1120
Latitude	45.3495
Longitude	5.8253

CARACTERISTIQUES GENERALES

Type de point d'eau	fontaine
Epoque de construction	contemporain
Nom officiel du monument	
Nom d'usage si différent	
Matériaux de construction	Pierre taillée peinte
Toit	non
Matériaux sol	terre et gravier

CARACTERISTIQUES DETAILLEES

Contrôle de l'arrivée d'eau	non
Débit <i>constant ou saisonnier</i>	constant
Provenance	trop plein de la source communale
Potabilité	oui
Faune et flore visible aux abords	
Etat sanitaire apparent	bon
Aménagements <i>Accès au public, fleurissement ..</i>	
Inscriptions visibles	
Etat apparent du monument	bon
Travaux de restauration prévus	non
Intérêt <i>touristique, utilitaire, historique</i>	touristique utilitaire

USAGES

Usages connus du passé	bassin
Usages actuels	bassin, arrosage

INFORMATIONS COMPLEMENTAIRES ET ANECDOTES

Les travaux de restauration ont été réalisés jusqu'à présent par les habitants du hameau.

FICHE Saint Pierre de Chartreuse 22



LOCALISATION

Commune	Saint Pierre de Chartreuse
Lieu dit	Le Battour
Altitude en m	1120
Latitude	45.3495
Longitude	5.8253

CARACTERISTIQUES GENERALES

Type de point d'eau	bassin
Epoque de construction	moderne
Nom officiel du monument	
Nom d'usage si différent	
Matériaux de construction	Pierre apparente
Toit	non
Matériaux sol	terre

CARACTERISTIQUES DETAILLEES

Contrôle de l'arrivée d'eau	non
Débit <i>constant ou saisonnier</i>	constant
Provenance	source communale
Potabilité	
Faune et flore visible aux abords	
Etat sanitaire apparent	bon
Aménagements <i>Accès au public, fleurissement ..</i>	
Inscriptions visibles	1899
Etat apparent du monument	bon
Travaux de restauration prévus	non
Intérêt <i>touristique, utilitaire, historique</i>	historique utilitaire

USAGES

Usages connus du passé	bassin
Usages actuels	bassin

INFORMATIONS COMPLEMENTAIRES ET ANECDOTES

--

FICHE Saint Pierre de Chartreuse 23



LOCALISATION

Commune	Saint Pierre de Chartreuse
Lieu dit	Champ Massot
Altitude en m	1025
Latitude	45.3579
Longitude	5.8288

CARACTERISTIQUES GENERALES

Type de point d'eau	bassin
Epoque de construction	contemporain
Nom officiel du monument	
Nom d'usage si différent	
Matériaux de construction	Pierre taillée
Toit	non
Matériaux sol	terre

CARACTERISTIQUES DETAILLEES

Contrôle de l'arrivée d'eau	oui
Débit <i>constant ou saisonnier</i>	constant
Provenance	source communale
Potabilité	
Faune et flore visible aux abords	
État sanitaire apparent	bon
Aménagements <i>Accès au public, fleurissement ..</i>	
Inscriptions visibles	
État apparent du monument	mauvais
Travaux de restauration prévus	non
Intérêt <i>touristique, utilitaire, historique</i>	historique utilitaire

USAGES

Usages connus du passé	bassin
Usages actuels	bassin

INFORMATIONS COMPLEMENTAIRES ET ANECDOTES

Installation liée à la prise d'eau sur le terrain des propriétaires pour le réseau communal.

FICHE Saint Pierre de Chartreuse 24



LOCALISATION

Commune	Saint Pierre de Chartreuse
Lieu dit	Les Guillets
Altitude en m	1000
Latitude	45.3173
Longitude	5.7852

CARACTERISTIQUES GENERALES

Type de point d'eau	lavoir
Epoque de construction	contemporain
Nom officiel du monument	
Nom d'usage si différent	
Matériaux de construction	Pierre taillée
Toit	non
Matériaux sol	terre

CARACTERISTIQUES DETAILLEES

Contrôle de l'arrivée d'eau	oui
Débit <i>constant ou saisonnier</i>	aucun (fermé pour sécheresse)
Provenance	réseau communal
Potabilité	oui
Faune et flore visible aux abords	
Etat sanitaire apparent	bon
Aménagements <i>Accès au public, fleurissement ..</i>	
Inscriptions visibles	
Etat apparent du monument	bon
Travaux de restauration prévus	
Intérêt <i>touristique, utilitaire, historique</i>	touristique utilitaire

USAGES

Usages connus du passé	abreuvoir
Usages actuels	bassin, arrosage

INFORMATIONS COMPLEMENTAIRES ET ANECDOTES

--

FICHE Saint Pierre de Chartreuse 25



LOCALISATION

Commune	Saint Pierre de Chartreuse
Lieu dit	Les Révols
Altitude en m	1050
Latitude	45.3202
Longitude	5.7811

CARACTERISTIQUES GENERALES

Type de point d'eau	lavoir
Epoque de construction	contemporain
Nom officiel du monument	
Nom d'usage si différent	
Matériaux de construction	Pierre taillée
Toit	non
Matériaux sol	terre

CARACTERISTIQUES DETAILLEES

Contrôle de l'arrivée d'eau	oui
Débit <i>constant ou saisonnier</i>	saisonnier
Provenance	réseau communal
Potabilité	oui
Faune et flore visible aux abords	
Etat sanitaire apparent	bon
Aménagements <i>Accès au public, fleurissement ..</i>	
Inscriptions visibles	
Etat apparent du monument	moyen
Travaux de restauration prévus	
Intérêt <i>touristique, utilitaire, historique</i>	utilitaire

USAGES

Usages connus du passé	lavoir
Usages actuels	lavoir

INFORMATIONS COMPLEMENTAIRES ET ANECDOTES

--

FICHE Saint Pierre de Chartreuse 26



LOCALISATION

Commune	Saint Pierre de Chartreuse
Lieu dit	Les Révols
Altitude en m	1050
Latitude	45.3202
Longitude	5.7811

CARACTERISTIQUES GENERALES

Type de point d'eau	lavoir
Epoque de construction	contemporain
Nom officiel du monument	
Nom d'usage si différent	
Matériaux de construction	Pierre taillée
Toit	non
Matériaux sol	terre

CARACTERISTIQUES DETAILLEES

Contrôle de l'arrivée d'eau	oui
Débit <i>constant ou saisonnier</i>	saisonnier
Provenance	réseau communal
Potabilité	oui
Faune et flore visible aux abords	
État sanitaire apparent	bon
Aménagements <i>Accès au public, fleurissement ..</i>	
Inscriptions visibles	
État apparent du monument	mauvais
Travaux de restauration prévus	non
Intérêt <i>touristique, utilitaire, historique</i>	utilitaire

USAGES

Usages connus du passé	bassin
Usages actuels	

INFORMATIONS COMPLEMENTAIRES ET ANECDOTES

--

FICHE Saint Pierre de Chartreuse 27



LOCALISATION

Commune	Saint Pierre de Chartreuse
Lieu dit	Les Révols
Altitude en m	1050
Latitude	45.3202
Longitude	5.7811

CARACTERISTIQUES GENERALES

Type de point d'eau	point d'eau
Epoque de construction	contemporain
Nom officiel du monument	
Nom d'usage si différent	
Matériaux de construction	fibro-ciment
Toit	non
Matériaux sol	terre

CARACTERISTIQUES DETAILLEES

Contrôle de l'arrivée d'eau	non
Débit <i>constant ou saisonnier</i>	constant
Provenance	
Potabilité	non
Faune et flore visible aux abords	
Etat sanitaire apparent	moyen
Aménagements <i>Accès au public, fleurissement ..</i>	
Inscriptions visibles	
Etat apparent du monument	mauvais
Travaux de restauration prévus	oui
Intérêt <i>touristique, utilitaire, historique</i>	utilitaire

USAGES

Usages connus du passé	
Usages actuels	arrosage

INFORMATIONS COMPLEMENTAIRES ET ANECDOTES

Construction artisanale récente par un habitant du hameau

FICHE Saint Pierre de Chartreuse 28



LOCALISATION

Commune	Saint Pierre de Chartreuse
Lieu dit	Les Révols
Altitude en m	1050
Latitude	45.3202
Longitude	5.7811

CARACTERISTIQUES GENERALES

Type de point d'eau	point d'eau
Epoque de construction	contemporain
Nom officiel du monument	
Nom d'usage si différent	
Matériaux de construction	fibro-ciment
Toit	non
Matériaux sol	terre

CARACTERISTIQUES DETAILLEES

Contrôle de l'arrivée d'eau	non
Débit <i>constant ou saisonnier</i>	constant
Provenance	source communale
Potabilité	non
Faune et flore visible aux abords	
Etat sanitaire apparent	bon
Aménagements <i>Accès au public, fleurissement ..</i>	
Inscriptions visibles	
Etat apparent du monument	moyen
Travaux de restauration prévus	
Intérêt <i>touristique, utilitaire, historique</i>	utilitaire

USAGES

Usages connus du passé	abreuvoir
Usages actuels	point d'eau, ludique

INFORMATIONS COMPLEMENTAIRES ET ANECDOTES

Construction artisanale récente par un habitant du hameau

FICHE Saint Pierre de Chartreuse 29



LOCALISATION

Commune	Saint Pierre de Chartreuse
Lieu dit	Les Cottaves
Altitude en m	1100
Latitude	45.3147
Longitude	5.7769

CARACTERISTIQUES GENERALES

Type de point d'eau	bassin
Epoque de construction	contemporain
Nom officiel du monument	
Nom d'usage si différent	
Matériaux de construction	pierres apparentes
Toit	non
Matériaux sol	terre

CARACTERISTIQUES DETAILLEES

Contrôle de l'arrivée d'eau	non
Débit <i>constant ou saisonnier</i>	constant
Provenance	
Potabilité	non
Faune et flore visible aux abords	têtards
Etat sanitaire apparent	mauvais
Aménagements <i>Accès au public, fleurissement ..</i>	
Inscriptions visibles	
Etat apparent du monument	mauvais
Travaux de restauration prévus	non
Intérêt <i>touristique, utilitaire, historique</i>	historique utilitaire touristique

USAGES

Usages connus du passé	abreuvoir
Usages actuels	décoratif

INFORMATIONS COMPLEMENTAIRES ET ANECDOTES

--

FICHE Saint Pierre de Chartreuse 30



LOCALISATION

Commune	Saint Pierre de Chartreuse
Lieu dit	Les Cottaves
Altitude en m	1100
Latitude	45.3147
Longitude	5.7769

CARACTERISTIQUES GENERALES

Type de point d'eau	lavoir
Epoque de construction	contemporain
Nom officiel du monument	
Nom d'usage si différent	
Matériaux de construction	Pierre taillée
Toit	non
Matériaux sol	dallage ciment

CARACTERISTIQUES DETAILLEES

Contrôle de l'arrivée d'eau	oui
Débit <i>constant ou saisonnier</i>	aucun
Provenance	réseau communal
Potabilité	oui
Faune et flore visible aux abords	
Etat sanitaire apparent	bon
Aménagements <i>Accès au public, fleurissement ..</i>	
Inscriptions visibles	
Etat apparent du monument	bon
Travaux de restauration prévus	
Intérêt <i>touristique, utilitaire, historique</i>	historique utilitaire touristique

USAGES

Usages connus du passé	lavoir
Usages actuels	décoratif

INFORMATIONS COMPLEMENTAIRES ET ANECDOTES

--

FICHE Saint Pierre de Chartreuse 31



LOCALISATION

Commune	Saint Pierre de Chartreuse
Lieu dit	Les Cottaves
Altitude en m	1100
Latitude	45.3147
Longitude	5.7769

CARACTERISTIQUES GENERALES

Type de point d'eau	lavoir
Epoque de construction	contemporain
Nom officiel du monument	
Nom d'usage si différent	
Matériaux de construction	Pierre taillée
Toit	non
Matériaux sol	terre

CARACTERISTIQUES DETAILLEES

Contrôle de l'arrivée d'eau	oui
Débit <i>constant ou saisonnier</i>	aucun
Provenance	réseau communal
Potabilité	oui
Faune et flore visible aux abords	
Etat sanitaire apparent	bon
Aménagements <i>Accès au public, fleurissement ..</i>	
Inscriptions visibles	
Etat apparent du monument	bon
Travaux de restauration prévus	
Intérêt <i>touristique, utilitaire, historique</i>	utilitaire

USAGES

Usages connus du passé	lavoir
Usages actuels	décoratif

FICHE Saint Pierre de Genebroz 1



LOCALISATION

Commune	Saint Pierre de Genebroz
Lieu dit	
Altitude en m	500
Latitude	45.4561
Longitude	5.7536

CARACTERISTIQUES GENERALES

Type de point d'eau	Point d'eau
Epoque de construction	
Nom officiel du monument	
Nom d'usage si différent	
Matériaux de construction	bouton poussoir grille d'évacuation
Toit	non
Matériaux sol	ciment

CARACTERISTIQUES DETAILLEES

Contrôle de l'arrivée d'eau	bouton poussoir
Débit <i>constant ou saisonnier</i>	constant
Provenance	
Potabilité	non indiqué
Faune et flore visible aux abords	non
Etat sanitaire apparent	bon
Aménagements <i>Accès au public, fleurissement ..</i>	aucun
Inscriptions visibles	
Etat apparent du monument	bon
Travaux de restauration prévus	
Intérêt <i>touristique, utilitaire, historique</i>	utilitaire

USAGES

Usages connus du passé	point d'eau d'arrosage du cimetière
Usages actuels	point d'eau d'arrosage du cimetière

INFORMATIONS COMPLEMENTAIRES ET ANECDOTES

--

FICHE Saint Pierre de Genebroz 2



LOCALISATION

Commune	Saint Pierre de Genebroz
Lieu dit	Les Chardonnerets
Altitude en m	500
Latitude	45.4561
Longitude	5.7536

CARACTERISTIQUES GENERALES

Type de point d'eau	Bassin
Epoque de construction	
Nom officiel du monument	
Nom d'usage si différent	
Matériaux de construction	pierre taillée
Toit	non
Matériaux sol	dallage terre

CARACTERISTIQUES DETAILLEES

Contrôle de l'arrivée d'eau	non
Débit <i>constant ou saisonnier</i>	saisonnier
Provenance	
Potabilité	non indiqué
Faune et flore visible aux abords	jardin entretenu
Etat sanitaire apparent	bon
Aménagements <i>Accès au public, fleurissement ..</i>	fleurissement
Inscriptions visibles	
Etat apparent du monument	bon
Travaux de restauration prévus	
Intérêt <i>touristique, utilitaire, historique</i>	utilitaire

USAGES

Usages connus du passé	abreuvoir consommation
Usages actuels	agrément arrosage

INFORMATIONS COMPLEMENTAIRES ET ANECDOTES

ce bassin est situé en bord de route, il est accessible mais il semble que ce soit un bassin privé

FICHE Saint Pierre de Genebroz 3



LOCALISATION

Commune	Saint Pierre de Genebroz
Lieu dit	
Altitude en m	500
Latitude	45.4561
Longitude	5.7536

CARACTERISTIQUES GENERALES

Type de point d'eau	Bassin
Epoque de construction	
Nom officiel du monument	
Nom d'usage si différent	
Matériaux de construction	ciment
Toit	non
Matériaux sol	goudron

CARACTERISTIQUES DETAILLEES

Contrôle de l'arrivée d'eau	non
Débit <i>constant ou saisonnier</i>	aucun
Provenance	
Potabilité	
Faune et flore visible aux abords	
Etat sanitaire apparent	
Aménagements <i>Accès au public, fleurissement ..</i>	aucun
Inscriptions visibles	
Etat apparent du monument	bon
Travaux de restauration prévus	
Intérêt <i>touristique, utilitaire, historique</i>	utilitaire quand l'eau coule

USAGES

Usages connus du passé	consommation
Usages actuels	

INFORMATIONS COMPLEMENTAIRES ET ANECDOTES

--

FICHE

Saint Pierre de Genebroz 4



LOCALISATION

Commune	Saint Pierre de Genebroz
Lieu dit	
Altitude en m	500
Latitude	45.4561
Longitude	5.7536

CARACTERISTIQUES GENERALES

Type de point d'eau	Bassin
Epoque de construction	
Nom officiel du monument	
Nom d'usage si différent	
Matériaux de construction	enduits pierre
Toit	charpente bois tuiles
Matériaux sol	goudron

CARACTERISTIQUES DETAILLEES

Contrôle de l'arrivée d'eau	oui
Débit <i>constant ou saisonnier</i>	saisonnier
Provenance	
Potabilité	non indiqué
Faune et flore visible aux abords	
Etat sanitaire apparent	bon
Aménagements <i>Accès au public, fleurissement ..</i>	fleurissement
Inscriptions visibles	
Etat apparent du monument	bon
Travaux de restauration prévus	
Intérêt <i>touristique, utilitaire, historique</i>	utilitaire

USAGES

Usages connus du passé	consommation lavoir
Usages actuels	arrosage

INFORMATIONS COMPLEMENTAIRES ET ANECDOTES

ce bassin est situé en bord de route, il est accessible mais il semble que ce soit un bassin privé

FICHE Saint Pierre d'Entremont 1



LOCALISATION	
Commune	Saint Pierre d'Entremont (Isère)
Lieu dit	Le Grand Chenevay
Altitude en m	772
Latitude	45.4030
Longitude	5.8566

CARACTERISTIQUES GENERALES	
Type de point d'eau	Bassin
Epoque de construction	XIXe
Nom officiel du monument	
Nom d'usage si différent	
Matériaux de construction	pierre taillée ciment
Toit	non
Matériaux sol	terre

CARACTERISTIQUES DETAILLEES	
Contrôle de l'arrivée d'eau	non
Débit <i>constant ou saisonnier</i>	constant
Provenance	
Potabilité	non indiqué mais l'eau est consommée
Faune et flore visible aux abords	herbe
Etat sanitaire apparent	bonbon
Aménagements <i>Accès au public, fleurissement ..</i>	aucun
Inscriptions visibles	non
Etat apparent du monument	bon
Travaux de restauration prévus	
Intérêt <i>touristique, utilitaire, historique</i>	historique touristique utilitaire

USAGES	
Usages connus du passé	consommation abreuvoir
Usages actuels	consommation décoration

INFORMATIONS COMPLEMENTAIRES ET ANECDOTES
un areté préfectoral est accroché à l'arrivée d'eau



FICHE Saint Pierre d'Entremont 2



LOCALISATION

Commune	Saint Pierre d'Entremont (Isère)
Lieu dit	Le Grand Chenevay
Altitude en m	772
Latitude	45.4038
Longitude	5.8566

CARACTERISTIQUES GENERALES

Type de point d'eau	Bassin
Epoque de construction	XIXe
Nom officiel du monument	
Nom d'usage si différent	
Matériaux de construction	pierre taillée ciment
Toit	non
Matériaux sol	dallage terre

CARACTERISTIQUES DETAILLEES


Contrôle de l'arrivée d'eau	non
Débit <i>constant ou saisonnier</i>	constant
Provenance	
Potabilité	indication eau potable
Faune et flore visible aux abords	herbe
Etat sanitaire apparent	bonbon
Aménagements <i>Accès au public, fleurissement ..</i>	aucun
Inscriptions visibles	non
Etat apparent du monument	bon
Travaux de restauration prévus	non
Intérêt <i>touristique, utilitaire, historique</i>	historique touristique

USAGES

Usages connus du passé	lessive consommation
Usages actuels	consommation (randonneurs)

INFORMATIONS COMPLEMENTAIRES ET ANECDOTES

un areté préfectoral est accroché à l'arrivée d'eau



FICHE Saint Pierre d'Entremont 3



LOCALISATION

Commune	Saint Pierre d'Entremont (Isère)
Lieu dit	Le Petit Chenevay
Altitude en m	720
Latitude	45.4069
Longitude	5.8605

CARACTERISTIQUES GENERALES

Type de point d'eau	Lavoir
Epoque de construction	contemporain
Nom officiel du monument	Lavoir du Petit Chenevay
Nom d'usage si différent	
Matériaux de construction	ciment
Toit	charpente bois tuiles
Matériaux sol	ciment pierres apparentes enduits

CARACTERISTIQUES DETAILLEES

Contrôle de l'arrivée d'eau	robinet
Débit <i>constant ou saisonnier</i>	aucun
Provenance	
Potabilité	indication eau potable
Faune et flore visible aux abords	faune sauvage
Etat sanitaire apparent	bonbon
Aménagements <i>Accès au public, fleurissement ..</i>	fleurissement
Inscriptions visibles	non
Etat apparent du monument	bon
Travaux de restauration prévus	Travaux de restauration réguliers
Intérêt <i>touristique, utilitaire, historique</i>	historique touristique

USAGES

Usages connus du passé	lessive consommation
Usages actuels	consommation (quand l'eau coule) décoration

INFORMATIONS COMPLEMENTAIRES ET ANECDOTES



FICHE Saint Pierre d'Entremont 4



LOCALISATION

Commune	Saint Pierre d'Entremont (Isère)
Lieu dit	Le Petit Chenevay
Altitude en m	720
Latitude	45.4133
Longitude	5.8561

CARACTERISTIQUES GENERALES

Type de point d'eau	Abreuvoir
Epoque de construction	contemporain
Nom officiel du monument	
Nom d'usage si différent	L'abreuvoir aux canards
Matériaux de construction	ciment bois
Toit	non
Matériaux sol	goudron

CARACTERISTIQUES DETAILLEES

Contrôle de l'arrivée d'eau	non
Débit <i>constant ou saisonnier</i>	constant
Provenance	
Potabilité	indication eau non contrôlée
Faune et flore visible aux abords	jardin entretenu
Etat sanitaire apparent	bonbon
Aménagements <i>Accès au public, fleurissement ..</i>	fleurissement
Inscriptions visibles	non
Etat apparent du monument	bon
Travaux de restauration prévus	
Intérêt <i>touristique, utilitaire, historique</i>	touristique utilitaire

USAGES

Usages connus du passé	abreuvoir
Usages actuels	arrosage décoration

INFORMATIONS COMPLEMENTAIRES ET ANECDOTES

--



FICHE Saint Pierre d'Entremont 5



LOCALISATION

Commune	Saint Pierre d'Entremont (Isère)
Lieu dit	Le Petit Chenevay
Altitude en m	720
Latitude	45.4133
Longitude	5.8561

CARACTERISTIQUES GENERALES

Type de point d'eau	Lavoir
Epoque de construction	contemporain
Nom officiel du monument	
Nom d'usage si différent	
Matériaux de construction	ciment
Toit	charpente bois tuiles
Matériaux sol	dallage

CARACTERISTIQUES DETAILLEES

Contrôle de l'arrivée d'eau	robinet
Débit <i>constant ou saisonnier</i>	aucun
Provenance	
Potabilité	non indiqué
Faune et flore visible aux abords	herbe
Etat sanitaire apparent	bonbon
Aménagements <i>Accès au public, fleurissement ..</i>	aucun
Inscriptions visibles	non
Etat apparent du monument	bon
Travaux de restauration prévus	
Intérêt <i>touristique, utilitaire, historique</i>	historique touristique

USAGES

Usages connus du passé	lessive consommation
Usages actuels	décoration borne à incendie

INFORMATIONS COMPLEMENTAIRES ET ANECDOTES

un areté préfectoral est accroché à l'arrivée d'eau



FICHE Saint Pierre d'Entremont 6



LOCALISATION

Commune	Saint Pierre d'Entremont (Isère)
Lieu dit	Le Bourg
Altitude en m	650
Latitude	45.4136
Longitude	5.8544

CARACTERISTIQUES GENERALES

Type de point d'eau	Bassin
Epoque de construction	contemporain
Nom officiel du monument	
Nom d'usage si différent	La fontaine de l'herbetan
Matériaux de construction	pierre ciment
Toit	non
Matériaux sol	graviers


CARACTERISTIQUES DETAILLEES

Contrôle de l'arrivée d'eau	non
Débit <i>constant ou saisonnier</i>	constant
Provenance	source de l'herbetan
Potabilité	non indiqué mais l'eau n'est pas potable
Faune et flore visible aux abords	poissons dans le bassin
Etat sanitaire apparent	mauvaises (poissons morts) bon
Aménagements <i>Accès au public, fleurissement ..</i>	aucun
Inscriptions visibles	non
Etat apparent du monument	mauvais (fissures)
Travaux de restauration prévus	
Intérêt <i>touristique, utilitaire, historique</i>	historique touristique

USAGES

Usages connus du passé	lessive consommation abreuvoir
Usages actuels	décoration

INFORMATIONS COMPLEMENTAIRES ET ANECDOTES



FICHE Saint Pierre d'Entremont 7



LOCALISATION

Commune	Saint Pierre d'Entremont (Isère)
Lieu dit	
Altitude en m	650
Latitude	45.4138
Longitude	5.8547

CARACTERISTIQUES GENERALES

Type de point d'eau	Abreuvoir
Epoque de construction	contemporain
Nom officiel du monument	l'abreuvoir du bourg
Nom d'usage si différent	
Matériaux de construction	pierre acier
Toit	charpente bois toit en plexiglace
Matériaux sol	lattes de bois


CARACTERISTIQUES DETAILLEES

Contrôle de l'arrivée d'eau	non
Débit <i>constant ou saisonnier</i>	constant
Provenance	le guier vif
Potabilité	indication eau potable
Faune et flore visible aux abords	arbustes
Etat sanitaire apparent	bonbon
Aménagements <i>Accès au public, fleurissement ..</i>	fleurissement
Inscriptions visibles	non
Etat apparent du monument	bon
Travaux de restauration prévus	Travaux de restauration réguliers
Intérêt <i>touristique, utilitaire, historique</i>	historique touristique utilitaire

USAGES

Usages connus du passé	consommation des habitants
Usages actuels	consommation décoration

INFORMATIONS COMPLEMENTAIRES ET ANECDOTES



FICHE Saint Pierre d'Entremont 8



LOCALISATION

Commune	Saint Pierre d'Entremont (Isère)
Lieu dit	
Altitude en m	650
Latitude	45.4133
Longitude	5.8561

CARACTERISTIQUES GENERALES

Type de point d'eau	Lavoir
Epoque de construction	XIXe
Nom officiel du monument	
Nom d'usage si différent	
Matériaux de construction	ciment
Toit	non
Matériaux sol	graviers

CARACTERISTIQUES DETAILLEES

Contrôle de l'arrivée d'eau	
Débit <i>constant ou saisonnier</i>	
Provenance	pluie
Potabilité	non potable (eau de pluie)
Faune et flore visible aux abords	plante grimpante
Etat sanitaire apparent	bonbon
Aménagements <i>Accès au public, fleurissement ..</i>	aucun
Inscriptions visibles	non
Etat apparent du monument	mauvais
Travaux de restauration prévus	
Intérêt <i>touristique, utilitaire, historique</i>	utilitaire

USAGES

Usages connus du passé	lessive
Usages actuels	arrosage

INFORMATIONS COMPLEMENTAIRES ET ANECDOTES

le lavoir réceptionne l'eau de deux gouttières



FICHE Saint Pierre d'Entremont 9



LOCALISATION

Commune	Saint Pierre d'Entremont (Savoie)
Lieu dit	
Altitude en m	650
Latitude	45.4172
Longitude	5.8547

CARACTERISTIQUES GENERALES

Type de point d'eau	Fontaine
Epoque de construction	contemporain
Nom officiel du monument	fontaine de la croix
Nom d'usage si différent	
Matériaux de construction	marbre rose
Toit	non
Matériaux sol	goudron

CARACTERISTIQUES DETAILLEES


Contrôle de l'arrivée d'eau	non
Débit <i>constant ou saisonnier</i>	constant
Provenance	guier vif
Potabilité	non indiqué mais l'eau est consommée
Faune et flore visible aux abords	plantes
Etat sanitaire apparent	bonbon
Aménagements <i>Accès au public, fleurissement ..</i>	aucun
Inscriptions visibles	voir photos
Etat apparent du monument	bon
Travaux de restauration prévus	
Intérêt <i>touristique, utilitaire, historique</i>	historique touristique utilitaire

USAGES

Usages connus du passé	consommation décoration
Usages actuels	consommation décoration

INFORMATIONS COMPLEMENTAIRES ET ANECDOTES

--




FICHE Saint Pierre d'Entremont 10



LOCALISATION	
Commune	Saint Pierre d'Entremont (Savoie)
Lieu dit	
Altitude en m	650
Latitude	45.4177
Longitude	5.855

CARACTERISTIQUES GENERALES	
Type de point d'eau	Fontaine
Epoque de construction	contemporain
Nom officiel du monument	
Nom d'usage si différent	
Matériaux de construction	marbre rose
Toit	non
Matériaux sol	ciment

CARACTERISTIQUES DETAILLEES	
Contrôle de l'arrivée d'eau	non
Débit <i>constant ou saisonnier</i>	constant
Provenance	
Potabilité	non indiqué mais l'eau est consommée
Faune et flore visible aux abords	non
Etat sanitaire apparent	mauvaisbon
Aménagements <i>Accès au public, fleurissement ..</i>	aucun
Inscriptions visibles	non
Etat apparent du monument	bon
Travaux de restauration prévus	
Intérêt <i>touristique, utilitaire, historique</i>	touristique utilitaire historique



USAGES	
Usages connus du passé	consommation
Usages actuels	consommation décoration

INFORMATIONS COMPLEMENTAIRES ET ANECDOTES



FICHE Saint Pierre d'Entremont 11



LOCALISATION

Commune	Saint Pierre d'Entremont (Savoie)
Lieu dit	La fracette
Altitude en m	710
Latitude	45.4113
Longitude	5.8794

CARACTERISTIQUES GENERALES

Type de point d'eau	Lavoir
Epoque de construction	contemporain
Nom officiel du monument	La petite fontaine
Nom d'usage si différent	
Matériaux de construction	ciment pierres apparentes
Toit	non
Matériaux sol	dalle de ciment

CARACTERISTIQUES DETAILLEES

Contrôle de l'arrivée d'eau	non
Débit <i>constant ou saisonnier</i>	constant
Provenance	guier vif
Potabilité	non indiqué
Faune et flore visible aux abords	plantes
Etat sanitaire apparent	bonbon
Aménagements <i>Accès au public, fleurissement ..</i>	adaptateurs pour tuyau d'arrosage sur l'arrivée d'eau
Inscriptions visibles	2001
Etat apparent du monument	bon
Travaux de restauration prévus	non
Intérêt <i>touristique, utilitaire, historique</i>	utilitaire touristique historique

USAGES

Usages connus du passé	lessive consommation
Usages actuels	arrosage

INFORMATIONS COMPLEMENTAIRES ET ANECDOTES

la date inscrite doit correspondre à la dernière restauration



FICHE Saint Pierre d'Entremont 12



LOCALISATION

Commune	Saint Pierre d'Entremont (Savoie)
Lieu dit	La Fracette
Altitude en m	710
Latitude	45.4133
Longitude	5.3561

CARACTERISTIQUES GENERALES

Type de point d'eau	Abreuvoir
Epoque de construction	contemporain
Nom officiel du monument	
Nom d'usage si différent	
Matériaux de construction	ciment
Toit	non
Matériaux sol	terre graviers

CARACTERISTIQUES DETAILLEES

Contrôle de l'arrivée d'eau	non
Débit <i>constant ou saisonnier</i>	constant
Provenance	guier vif
Potabilité	non indiqué
Faune et flore visible aux abords	plantes
Etat sanitaire apparent	bonbon
Aménagements <i>Accès au public, fleurissement ..</i>	aucun
Inscriptions visibles	non
Etat apparent du monument	bon
Travaux de restauration prévus	non
Intérêt <i>touristique, utilitaire, historique</i>	historique utilitaire

USAGES

Usages connus du passé	cosommation
Usages actuels	arrosage

INFORMATIONS COMPLEMENTAIRES ET ANECDOTES



FICHE Saint Pierre d'Entremont 13



LOCALISATION

Commune	Saint Pierre d'Entremont (Savoie)
Lieu dit	Le Bourg
Altitude en m	650
Latitude	45.4155
Longitude	5.8547

CARACTERISTIQUES GENERALES

Type de point d'eau	Fontaine
Epoque de construction	moderne
Nom officiel du monument	
Nom d'usage si différent	
Matériaux de construction	ierre
Toit	non
Matériaux sol	graviers

CARACTERISTIQUES DETAILLEES


Contrôle de l'arrivée d'eau	
Débit <i>constant ou saisonnier</i>	aucun
Provenance	
Potabilité	
Faune et flore visible aux abords	herbe
Etat sanitaire apparent	mauvaisbon
Aménagements <i>Accès au public, fleurissement ..</i>	aucun
Inscriptions visibles	non
Etat apparent du monument	mauvais
Travaux de restauration prévus	
Intérêt <i>touristique, utilitaire, historique</i>	touristique historique

USAGES

Usages connus du passé	consommation
Usages actuels	décoration

INFORMATIONS COMPLEMENTAIRES ET ANECDOTES

--



FICHE Saint Pierre d'Entremont 14



LOCALISATION	
Commune	Saint Pierre d'Entremont (Savoie)
Lieu dit	Les Sermes
Altitude en m	660
Latitude	45.4341
Longitude	5.8286

CARACTERISTIQUES GENERALES	
Type de point d'eau	Lavoir
Epoque de construction	moderne
Nom officiel du monument	Lavoir de Sermes
Nom d'usage si différent	
Matériaux de construction	Pierre taillée
Toit	non
Matériaux sol	Pierre

CARACTERISTIQUES DETAILLEES	
Contrôle de l'arrivée d'eau	robinet vanne
Débit <i>constant ou saisonnier</i>	constant
Provenance	
Potabilité	indication eau non potable
Faune et flore visible aux abords	non
Etat sanitaire apparent	mauvais
Aménagements <i>Accès au public, fleurissement ..</i>	fleurissement
Inscriptions visibles	non
Etat apparent du monument	mauvais
Travaux de restauration prévus	non
Intérêt <i>touristique, utilitaire, historique</i>	historique utilitaire

USAGES	
Usages connus du passé	lessive
Usages actuels	arrosage

INFORMATIONS COMPLEMENTAIRES ET ANECDOTES
aucun travaux de restauration n'est prévu, ce qui fait l'objet de revendications



FICHE St Thibaud de Couz 1



LOCALISATION	
Commune	St Thibaud de Couz
Lieu dit	La Prairie
Altitude en m	470
Latitude	45,5201
Longitude	5,8544

CARACTERISTIQUES GENERALES	
Type de point d'eau	lavoir
Epoque de construction	contemporain (1925)
Nom officiel du monument	
Nom d'usage si différent	
Matériaux de construction	béton
Toit	non
Matériaux sol	béton

CARACTERISTIQUES DETAILLEES	
Contrôle de l'arrivée d'eau	non
Débit <i>constant ou saisonnier</i>	pérenne
Provenance	source
Potabilité	non indiqué
Faune et flore visible aux abords	
Etat sanitaire apparent	bon
Aménagements <i>Accès au public, fleurissement ..</i>	
Inscriptions visibles	
Etat apparent du monument	bon
Travaux de restauration prévus	
Intérêt <i>touristique, utilitaire, historique</i>	utilitaire

USAGES	
Usages connus du passé	arrosage entretien maison
Usages actuels	

INFORMATIONS COMPLEMENTAIRES ET ANECDOTES
Alimenté par une canalisation construite en 1925 (provenant du Mont Ménard). Usage pour tout jusqu'au raccordement en 1966.



FICHE St Thibaud de Couz 2



LOCALISATION

Commune	St Thibaud de Couz
Lieu dit	Les Jacquets
Altitude en m	530
Latitude	45,5068
Longitude	5,8410

CARACTERISTIQUES GENERALES

Type de point d'eau	lavoir
Epoque de construction	contemporain
Nom officiel du monument	
Nom d'usage si différent	
Matériaux de construction	béton pierre
Toit	non
Matériaux sol	béton

CARACTERISTIQUES DETAILLEES

Contrôle de l'arrivée d'eau	non
Débit <i>constant ou saisonnier</i>	saisonnier
Provenance	source
Potabilité	non indiqué
Faune et flore visible aux abords	
Etat sanitaire apparent	bon
Aménagements <i>Accès au public, fleurissement ..</i>	
Inscriptions visibles	
Etat apparent du monument	bon
Travaux de restauration prévus	
Intérêt <i>touristique, utilitaire, historique</i>	utilitaire

USAGES

Usages connus du passé	
Usages actuels	aucun

INFORMATIONS COMPLEMENTAIRES ET ANECDOTES

--



FICHE St Thibaud de Couz 3



LOCALISATION

Commune	St Thibaud de Couz
Lieu dit	Hauteville
Altitude en m	560
Latitude	45,5125
Longitude	5,8418

CARACTERISTIQUES GENERALES

Type de point d'eau	bassin
Epoque de construction	moderne
Nom officiel du monument	
Nom d'usage si différent	
Matériaux de construction	Pierre taillée
Toit	charpente bois ardoise
Matériaux sol	Pierre taillée

CARACTERISTIQUES DETAILLEES

Contrôle de l'arrivée d'eau	non
Débit <i>constant ou saisonnier</i>	très occasionnel
Provenance	source
Potabilité	non indiqué
Faune et flore visible aux abords	
Etat sanitaire apparent	mauvais
Aménagements <i>Accès au public, fleurissement ..</i>	
Inscriptions visibles	
Etat apparent du monument	mauvais
Travaux de restauration prévus	
Intérêt <i>touristique, utilitaire, historique</i>	historique

USAGES

Usages connus du passé	arrosage entretien maison
Usages actuels	arrosage

INFORMATIONS COMPLEMENTAIRES ET ANECDOTES

Bassin communal à l'abandon. Depuis qu'il y a eu des travaux l'eau a été coupée. Il continue à couler lors d'averses importantes. Encore en eau en 2004



FICHE St Thibaud de Couz 4



LOCALISATION	
Commune	St Thibaud de Couz
Lieu dit	Hauteville
Altitude en m	580
Latitude	45,5112
Longitude	5,8386

CARACTERISTIQUES GENERALES	
Type de point d'eau	bassin
Epoque de construction	moderne
Nom officiel du monument	
Nom d'usage si différent	
Matériaux de construction	Pierre taillée
Toit	non
Matériaux sol	Pierre taillée

CARACTERISTIQUES DETAILLEES	
Contrôle de l'arrivée d'eau	non
Débit <i>constant ou saisonnier</i>	saisonnier
Provenance	source
Potabilité	non indiqué mais l'eau est consommée
Faune et flore visible aux abords	
Etat sanitaire apparent	bon
Aménagements <i>Accès au public, fleurissement ..</i>	
Inscriptions visibles	
Etat apparent du monument	bon
Travaux de restauration prévus	
Intérêt <i>touristique, utilitaire, historique</i>	utilitaire

USAGES	
Usages connus du passé	arrosage entretien maison
Usages actuels	arrosage consommation

INFORMATIONS COMPLEMENTAIRES ET ANECDOTES



FICHE St Thibaud de Couz 5



LOCALISATION

Commune	St Thibaud de Couz
Lieu dit	Hauteville - Les bordeliers
Altitude en m	600
Latitude	45,5110
Longitude	5,8364

CARACTERISTIQUES GENERALES

Type de point d'eau	bassin
Epoque de construction	moderne
Nom officiel du monument	
Nom d'usage si différent	
Matériaux de construction	Pierre taillée
Toit	non
Matériaux sol	Pierre taillée

CARACTERISTIQUES DETAILLEES

Contrôle de l'arrivée d'eau	non
Débit <i>constant ou saisonnier</i>	perenne
Provenance	source
Potabilité	non indiqué mais l'eau est consommée
Faune et flore visible aux abords	Présence de têtards.
Etat sanitaire apparent	bon
Aménagements <i>Accès au public, fleurissement ..</i>	
Inscriptions visibles	
Etat apparent du monument	bon
Travaux de restauration prévus	
Intérêt <i>touristique, utilitaire, historique</i>	utilitaire

USAGES

Usages connus du passé	arrosage entretien maison consommation
Usages actuels	

INFORMATIONS COMPLEMENTAIRES ET ANECDOTES

Ancien bassin communal. Entretien par les riverains. "Regrettable que les bassins du centre-village aient été détruits."



FICHE St Thibaud de Couz 6



LOCALISATION

Commune	St Thibaud de Couz
Lieu dit	Les Gencourt
Altitude en m	560
Latitude	45,5007
Longitude	5,8323

CARACTERISTIQUES GENERALES

Type de point d'eau	bassin
Epoque de construction	moderne
Nom officiel du monument	
Nom d'usage si différent	
Matériaux de construction	Pierre taillée
Toit	non
Matériaux sol	Pierre taillée

CARACTERISTIQUES DETAILLEES

Contrôle de l'arrivée d'eau	non
Débit <i>constant ou saisonnier</i>	pérenne
Provenance	source
Potabilité	non indiqué
Faune et flore visible aux abords	Présence de salamandres
Etat sanitaire apparent	bon
Aménagements <i>Accès au public, fleurissement ..</i>	
Inscriptions visibles	
Etat apparent du monument	bon
Travaux de restauration prévus	
Intérêt <i>touristique, utilitaire, historique</i>	utilitaire

USAGES

Usages connus du passé	bétail
Usages actuels	

INFORMATIONS COMPLEMENTAIRES ET ANECDOTES

--



FICHE St Thibaud de Couz 7



LOCALISATION	
Commune	St Thibaud de Couz
Lieu dit	Les Gencourt
Altitude en m	570
Latitude	45,5001
Longitude	5,8309

CARACTERISTIQUES GENERALES	
Type de point d'eau	bassin
Epoque de construction	moderne
Nom officiel du monument	
Nom d'usage si différent	
Matériaux de construction	Pierre taillée
Toit	non
Matériaux sol	Pierre taillée

CARACTERISTIQUES DETAILLEES	
Contrôle de l'arrivée d'eau	non
Débit <i>constant ou saisonnier</i>	pérenne
Provenance	source
Potabilité	non indiqué
Faune et flore visible aux abords	
Etat sanitaire apparent	bon
Aménagements <i>Accès au public, fleurissement ..</i>	
Inscriptions visibles	
Etat apparent du monument	bon
Travaux de restauration prévus	
Intérêt <i>touristique, utilitaire, historique</i>	utilitaire



USAGES	
Usages connus du passé	
Usages actuels	

INFORMATIONS COMPLEMENTAIRES ET ANECDOTES
Bassin communal



FICHE Saint Vincent de Mercuze 1



LOCALISATION	
Commune	Saint Vincent de Mercuze
Lieu dit	Montalieu
Altitude en m	360
Latitude	45.3878
Longitude	5.9544

CARACTERISTIQUES GENERALES	
Type de point d'eau	Bassin
Epoque de construction	
Nom officiel du monument	
Nom d'usage si différent	
Matériaux de construction	pierre blanche taillée
Toit	charpente bois tuiles
Matériaux sol	goudron

CARACTERISTIQUES DETAILLEES	
Contrôle de l'arrivée d'eau	non
Débit <i>constant ou saisonnier</i>	constant
Provenance	source de Montalieu
Potabilité	indication eau non contrôlée
Faune et flore visible aux abords	haie guêpes
Etat sanitaire apparent	bonbon
Aménagements <i>Accès au public, fleurissement ..</i>	fleurissement
Inscriptions visibles	
Etat apparent du monument	bon
Travaux de restauration prévus	
Intérêt <i>touristique, utilitaire, historique</i>	touristique utilitaire

USAGES	
Usages connus du passé	consommation lavoir abreuvoir
Usages actuels	arrosage lavage (vélos, voitures, ...) borne à incendie

INFORMATIONS COMPLEMENTAIRES ET ANECDOTES
Soulignons la volonté marquée de la commune de conserver ses points d'eau et de les mettre en valeur.



FICHE Saint Vincent de Mercuze 2



LOCALISATION

Commune	Saint Vincent de Mercuze
Lieu dit	Montalieu
Altitude en m	360
Latitude	45.3870
Longitude	5.9544

CARACTERISTIQUES GENERALES

Type de point d'eau	Bassin
Epoque de construction	
Nom officiel du monument	
Nom d'usage si différent	
Matériaux de construction	Pierre blanche taillée pierres apparentes
Toit	non
Matériaux sol	goudron

CARACTERISTIQUES DETAILLEES

Contrôle de l'arrivée d'eau	non
Débit <i>constant ou saisonnier</i>	constant
Provenance	réseau communal
Potabilité	non indiqué mais l'eau est consommée
Faune et flore visible aux abords	herbe guêpes
Etat sanitaire apparent	bon
Aménagements <i>Accès au public, fleurissement ..</i>	fleurissement
Inscriptions visibles	
Etat apparent du monument	bon
Travaux de restauration prévus	
Intérêt <i>touristique, utilitaire, historique</i>	touristique utilitaire historique

USAGES

Usages connus du passé	consommation lavoir abreuvoir
Usages actuels	consommation arrosage

INFORMATIONS COMPLEMENTAIRES ET ANECDOTES

Ce bassin est particulier car il possède deux arrivées d'eau. La deuxième arrivée est contrôlée par un robinet et l'eau coule dans un petit bassin situé sur le bord du grand.
Soulignons la volonté marquée de la commune de conserver ses points d'eau et de



FICHE Saint Vincent de Mercuze 3



LOCALISATION

Commune	Saint Vincent de Mercuze
Lieu dit	Montalieu
Altitude en m	360
Latitude	45.3875
Longitude	5.9539

CARACTERISTIQUES GENERALES

Type de point d'eau	Bassin
Epoque de construction	1902
Nom officiel du monument	
Nom d'usage si différent	
Matériaux de construction	pierre ciment
Toit	non
Matériaux sol	goudron

CARACTERISTIQUES DETAILLEES

Contrôle de l'arrivée d'eau	non
Débit <i>constant ou saisonnier</i>	constant
Provenance	réseau communal
Potabilité	non indiqué mais l'eau est consommée
Faune et flore visible aux abords	mauvaises herbes guêpes
Etat sanitaire apparent	bonbon
Aménagements <i>Accès au public, fleurissement ..</i>	fleurissement
Inscriptions visibles	1902
Etat apparent du monument	bon
Travaux de restauration prévus	
Intérêt <i>touristique, utilitaire, historique</i>	historique utilitaire

USAGES

Usages connus du passé	consommation lavoir
Usages actuels	consommation arrosage agrément lavoir

INFORMATIONS COMPLEMENTAIRES ET ANECDOTES

Ce bassin est situé "impasse de la fontaine", il doit être à l'origine du nom de l'impasse.

Les habitants s'approprient le bassin, en faisant un lieu vivant.

Soulignons la volonté marquée de la commune de conserver ses points d'eau et de les mettre en va



FICHE Saint Vincent de Mercuze 4




LOCALISATION	
Commune	Saint Vincent de Mercuze
Lieu dit	Montalieu
Altitude en m	360
Latitude	45.3867
Longitude	5.9541

CARACTERISTIQUES GENERALES	
Type de point d'eau	Bassin
Epoque de construction	1902
Nom officiel du monument	
Nom d'usage si différent	
Matériaux de construction	ciment pierre
Toit	non
Matériaux sol	goudron

INFORMATIONS COMPLEMENTAIRES ET ANECDOTES
Soulignons la volonté marquée de la commune de conserver ses points d'eau et de les mettre en valeur.

CARACTERISTIQUES DETAILLEES	
Contrôle de l'arrivée d'eau	non
Débit <i>constant ou saisonnier</i>	constant
Provenance	réseau communal
Potabilité	non indiqué mais l'eau est consommée
Faune et flore visible aux abords	haie guêpes
Etat sanitaire apparent	bonbon
Aménagements <i>Accès au public, fleurissement ..</i>	fleurissement
Inscriptions visibles	1902
Etat apparent du monument	bon
Travaux de restauration prévus	
Intérêt <i>touristique, utilitaire, historique</i>	touristique utilitaire historique

USAGES	
Usages connus du passé	abreuvoir consommation
Usages actuels	consommation arrosage agrément



FICHE Saint Vincent de Mercuze 5




LOCALISATION	
Commune	Saint Vincent de Mercuze
Lieu dit	Montalieu
Altitude en m	360
Latitude	45.3863
Longitude	5.9538

CARACTERISTIQUES GENERALES	
Type de point d'eau	Bassin
Epoque de construction	
Nom officiel du monument	
Nom d'usage si différent	
Matériaux de construction	Pierre taillée
Toit	charpente bois tuiles
Matériaux sol	pavés

INFORMATIONS COMPLEMENTAIRES ET ANECDOTES
Soulignons la volonté marquée de la commune de conserver ses points d'eau et de les mettre en valeur.

CARACTERISTIQUES DETAILLEES	
Contrôle de l'arrivée d'eau	non
Débit <i>constant ou saisonnier</i>	constant
Provenance	réseau communal
Potabilité	non indiqué mais l'eau est consommée
Faune et flore visible aux abords	
Etat sanitaire apparent	bon
Aménagements <i>Accès au public, fleurissement ..</i>	fleurissement
Inscriptions visibles	
Etat apparent du monument	bon
Travaux de restauration prévus	
Intérêt <i>touristique, utilitaire, historique</i>	touristique utilitaire historique

USAGES	
Usages connus du passé	abreuvoir lavoir consommation
Usages actuels	consommation arrosage agrément



FICHE Saint Vincent de Mercuze 6



LOCALISATION

Commune	Saint Vincent de Mercuze
Lieu dit	Montalieu
Altitude en m	360
Latitude	45.3859
Longitude	5.9553

CARACTERISTIQUES GENERALES

Type de point d'eau	Bassin
Epoque de construction	
Nom officiel du monument	
Nom d'usage si différent	
Matériaux de construction	pierre enduits ciment
Toit	non
Matériaux sol	goudron

CARACTERISTIQUES DETAILLEES

Contrôle de l'arrivée d'eau	non
Débit <i>constant ou saisonnier</i>	constant
Provenance	réseau communal
Potabilité	non indiqué mais l'eau est consommée
Faune et flore visible aux abords	guêpes
Etat sanitaire apparent	bonbon
Aménagements <i>Accès au public, fleurissement ..</i>	fleurissement
Inscriptions visibles	
Etat apparent du monument	bon
Travaux de restauration prévus	restauré il y a plusieurs années
Intérêt <i>touristique, utilitaire, historique</i>	utilitaire

USAGES

Usages connus du passé	abreuvoir lavoir consommation
Usages actuels	consommation arrosage agrément



INFORMATIONS COMPLEMENTAIRES ET ANECDOTES

Soulignons la volonté marquée de la commune de conserver ses points d'eau et de les mettre en valeur.

FICHE Saint Vincent de Mercuze 7



LOCALISATION

Commune	Saint Vincent de Mercuze
Lieu dit	Montalieu
Altitude en m	360
Latitude	45.3853
Longitude	5.9531

CARACTERISTIQUES GENERALES

Type de point d'eau	Bassin
Epoque de construction	
Nom officiel du monument	
Nom d'usage si différent	
Matériaux de construction	<p> Pierre taillée pierres apparentes (murs)</p>
Toit	<p> charpente bois tuiles</p>
Matériaux sol	pavés

CARACTERISTIQUES DETAILLEES


Contrôle de l'arrivée d'eau	non
Débit <i>constant ou saisonnier</i>	constant
Provenance	réseau communal
Potabilité	non indiqué mais l'eau est consommée
Faune et flore visible aux abords	guêpes lière
Etat sanitaire apparent	bonbon
Aménagements <i>Accès au public, fleurissement ..</i>	fleurissement
Inscriptions visibles	
Etat apparent du monument	bon
Travaux de restauration prévus	
Intérêt <i>touristique, utilitaire, historique</i>	<p> touristique utilitaire historique</p>

USAGES

Usages connus du passé	<p> abreuvoir lavoir consommation</p>
Usages actuels	<p> consommation arrosage agrément</p>

INFORMATIONS COMPLEMENTAIRES ET ANECDOTES

Soulignons la volonté marquée de la commune de conserver ses points d'eau et de les mettre en valeur.



FICHE Saint Vincent de Mercuze 8



LOCALISATION

Commune	Saint Vincent de Mercuze
Lieu dit	Montalieu
Altitude en m	360
Latitude	45.3843
Longitude	5.9531

CARACTERISTIQUES GENERALES

Type de point d'eau	Bassin
Epoque de construction	contemporain
Nom officiel du monument	
Nom d'usage si différent	
Matériaux de construction	pierre
Toit	non
Matériaux sol	herbe

CARACTERISTIQUES DETAILLEES

Contrôle de l'arrivée d'eau	non
Débit <i>constant ou saisonnier</i>	constant
Provenance	réseau communal
Potabilité	non indiqué mais l'eau est consommée
Faune et flore visible aux abords	lière
Etat sanitaire apparent	bonbon
Aménagements <i>Accès au public, fleurissement ..</i>	aucun
Inscriptions visibles	
Etat apparent du monument	bon
Travaux de restauration prévus	
Intérêt <i>touristique, utilitaire, historique</i>	utilitaire

USAGES

Usages connus du passé	consommation abreuvoir
Usages actuels	consommation arrosage



INFORMATIONS COMPLEMENTAIRES ET ANECDOTES

Soulignons la volonté marquée de la commune de conserver ses points d'eau et de les mettre en valeur.

FICHE Saint Vincent de Mercuze 9



LOCALISATION	
Commune	Saint Vincent de Mercuze
Lieu dit	
Altitude en m	340
Latitude	45.37503
Longitude	5.9490


CARACTERISTIQUES GENERALES	
Type de point d'eau	Fontaine
Epoque de construction	
Nom officiel du monument	Fontaine de la Mairie
Nom d'usage si différent	
Matériaux de construction	pierre
Toit	non
Matériaux sol	pierre goudron

et de les mettre en valeur.

CARACTERISTIQUES DETAILLEES	
Contrôle de l'arrivée d'eau	non
Débit <i>constant ou saisonnier</i>	constant
Provenance	réseau communal
Potabilité	non indiqué mais l'eau est consommée
Faune et flore visible aux abords	
Etat sanitaire apparent	bon
Aménagements <i>Accès au public, fleurissement ..</i>	fleurissement
Inscriptions visibles	
Etat apparent du monument	bon
Travaux de restauration prévus	
Intérêt <i>touristique, utilitaire, historique</i>	utilitaire touristique

USAGES	
Usages connus du passé	consommation
Usages actuels	consommation lavage (vélos, ..) agrément

INFORMATIONS COMPLEMENTAIRES ET ANECDOTES
Soulignons la volonté marquée de la commune de conserver ses points d'eau



FICHE Saint Vincent de Mercuze 10



LOCALISATION	
Commune	Saint Vincent de Mercuze
Lieu dit	
Altitude en m	340
Latitude	45.37650
Longitude	5.9493

CARACTERISTIQUES GENERALES	
Type de point d'eau	Bassin
Epoque de construction	
Nom officiel du monument	
Nom d'usage si différent	
Matériaux de construction	Pierre taillée
Toit	non
Matériaux sol	goudron

CARACTERISTIQUES DETAILLEES	
Contrôle de l'arrivée d'eau	non
Débit <i>constant ou saisonnier</i>	constant
Provenance	réseau communal
Potabilité	non indiqué mais l'eau est consommée
Faune et flore visible aux abords	guêpes
Etat sanitaire apparent	bon
Aménagements <i>Accès au public, fleurissement ..</i>	fleurissement
Inscriptions visibles	
Etat apparent du monument	bon
Travaux de restauration prévus	
Intérêt <i>touristique, utilitaire, historique</i>	utilitaire touristique

USAGES	
Usages connus du passé	consommation lavoir
Usages actuels	consommation arrosage

INFORMATIONS COMPLEMENTAIRES ET ANECDOTES
L'arrivée d'eau est contrôlée par un robinet mais l'eau sort juste en dessous de ce robinet, de ce fait, elle coule tout le temps. Soulignons la volonté marquée de la commune de conserver ses points d'eau et de les mettre en valeur.



FICHE Saint Vincent de Mercuze 11



LOCALISATION	
Commune	Saint Vincent de Mercuze
Lieu dit	
Altitude en m	340
Latitude	45.3766
Longitude	5.9501

CARACTERISTIQUES GENERALES	
Type de point d'eau	Bassin
Epoque de construction	
Nom officiel du monument	
Nom d'usage si différent	
Matériaux de construction	<p> Pierre taillée pierres apparentes (murs)</p>
Toit	<p> charpente bois tuiles</p>
Matériaux sol	goudron

INFORMATIONS COMPLEMENTAIRES ET ANECDOTES
Soulignons la volonté marquée de la commune de conserver ses points d'eau et de les mettre en valeur.

CARACTERISTIQUES DETAILLEES	
Contrôle de l'arrivée d'eau	robinet
Débit <i>constant ou saisonnier</i>	constant
Provenance	réseau communal
Potabilité	non indiqué mais l'eau est consommée
Faune et flore visible aux abords	
Etat sanitaire apparent	bonbon
Aménagements <i>Accès au public, fleurissement ..</i>	fleurissement
Inscriptions visibles	
Etat apparent du monument	bon
Travaux de restauration prévus	
Intérêt <i>touristique, utilitaire, historique</i>	<p> utilitaire touristique</p>

USAGES	
Usages connus du passé	<p> consommation lavoir abreuvoir</p>
Usages actuels	<p> consommation arrosage borne à incendie</p>



FICHE Saint Vincent de Mercuze 12



LOCALISATION

Commune	Saint Vincent de Mercuze
Lieu dit	
Altitude en m	340
Latitude	45.3778
Longitude	5.9493

CARACTERISTIQUES GENERALES

Type de point d'eau	Bassin
Epoque de construction	
Nom officiel du monument	
Nom d'usage si différent	
Matériaux de construction	pierre
Toit	non
Matériaux sol	goudron

CARACTERISTIQUES DETAILLEES

Contrôle de l'arrivée d'eau	non
Débit <i>constant ou saisonnier</i>	constant
Provenance	réseau communal
Potabilité	non indiqué mais l'eau est consommée
Faune et flore visible aux abords	plantes grimpanes
Etat sanitaire apparent	moyen (plantes envahissantes) bon
Aménagements <i>Accès au public, fleurissement ..</i>	barrières interdisant l'accès au bassin
Inscriptions visibles	
Etat apparent du monument	mauvais
Travaux de restauration prévus	
Intérêt <i>touristique, utilitaire, historique</i>	pour l'instant, le public n'a pas accès au bassin

USAGES

Usages connus du passé	consommation lavoir abreuvoir
Usages actuels	

INFORMATIONS COMPLEMENTAIRES ET ANECDOTES

le mur contre lequel est situé le bassin semble menacer de s'effondrer, des barrières ont été mises en place par mesure de sécurité. Nous ne savons pas si le bassin va être déplacé, restauré en même temps que le mur ou supprimé.

Soulignons la volonté marq



FICHE Saint Vincent de Mercuze 13



LOCALISATION	
Commune	Saint Vincent de Mercuze
Lieu dit	
Altitude en m	340
Latitude	45.3733
Longitude	5.9507

CARACTERISTIQUES GENERALES	
Type de point d'eau	Bassin
Epoque de construction	
Nom officiel du monument	
Nom d'usage si différent	
Matériaux de construction	pierre ciment
Toit	non
Matériaux sol	herbe goudron

INFORMATIONS COMPLEMENTAIRES ET ANECDOTES
Soulignons la volonté marquée de la commune de conserver ses points d'eau et de les mettre en valeur.

CARACTERISTIQUES DETAILLEES	
Contrôle de l'arrivée d'eau	non
Débit <i>constant ou saisonnier</i>	constant
Provenance	réseau communal
Potabilité	non indiqué mais l'eau est consommée
Faune et flore visible aux abords	lière
Etat sanitaire apparent	bonbon
Aménagements <i>Accès au public, fleurissement ..</i>	fleurissement
Inscriptions visibles	
Etat apparent du monument	bon
Travaux de restauration prévus	
Intérêt <i>touristique, utilitaire, historique</i>	touristique utilitaire

USAGES	
Usages connus du passé	consommation lavoir abreuvoir
Usages actuels	consommation arrosage lavage



FICHE Saint Vincent de Mercuze 14



LOCALISATION	
Commune	Saint Vincent de Mercuze
Lieu dit	
Altitude en m	340
Latitude	45.3724
Longitude	5.9502

CARACTERISTIQUES GENERALES	
Type de point d'eau	Bassin
Epoque de construction	1828
Nom officiel du monument	
Nom d'usage si différent	
Matériaux de construction	<p> Pierre taillée pierres apparentes (murs)</p>
Toit	charpente bois tuilles
Matériaux sol	<p> goudron dalles ciment</p>

CARACTERISTIQUES DETAILLEES	
Contrôle de l'arrivée d'eau	non
Débit <i>constant ou saisonnier</i>	constant
Provenance	réseau communal
Potabilité	non indiqué mais l'eau est consommée
Faune et flore visible aux abords	
Etat sanitaire apparent	bonbon
Aménagements <i>Accès au public, fleurissement ..</i>	fleurissement
Inscriptions visibles	1828
Etat apparent du monument	bon
Travaux de restauration prévus	
Intérêt <i>touristique, utilitaire, historique</i>	<p> touristique utilitaire historique</p>

USAGES	
Usages connus du passé	<p> consommation lavoir abreuvoir</p>
Usages actuels	<p> borne à incendie consommation arrosage</p>

INFORMATIONS COMPLEMENTAIRES ET ANECDOTES

Soulignons la volonté marquée de la commune de conserver ses points d'eau et de les mettre en valeur.



FICHE Saint Vincent de Mercuze 15



LOCALISATION

Commune	Saint Vincent de Mercuze
Lieu dit	
Altitude en m	340
Latitude	45.3721
Longitude	5.9489

CARACTERISTIQUES GENERALES

Type de point d'eau	Bassin
Epoque de construction	
Nom officiel du monument	
Nom d'usage si différent	
Matériaux de construction	Pierre blanche taillée
Toit	non
Matériaux sol	dallage pierres

CARACTERISTIQUES DETAILLEES

Contrôle de l'arrivée d'eau	non
Débit <i>constant ou saisonnier</i>	constant
Provenance	réseau communal
Potabilité	non indiqué mais l'eau est consommée
Faune et flore visible aux abords	guêpes
Etat sanitaire apparent	bon
Aménagements <i>Accès au public, fleurissement ..</i>	fleurissement
Inscriptions visibles	
Etat apparent du monument	bon
Travaux de restauration prévus	
Intérêt <i>touristique, utilitaire, historique</i>	utilitaire

USAGES

Usages connus du passé	consommation lavoir abreuvoir
Usages actuels	consommation arrosage

INFORMATIONS COMPLEMENTAIRES ET ANECDOTES

Soulignons la volonté marquée de la commune de conserver ses points d'eau et de les mettre en valeur.



FICHE Saint Vincent de Mercuze 16



LOCALISATION	
Commune	Saint Vincent de Mercuze
Lieu dit	
Altitude en m	340
Latitude	45.3714
Longitude	5.9504

CARACTERISTIQUES GENERALES	
Type de point d'eau	Bassin
Epoque de construction	
Nom officiel du monument	
Nom d'usage si différent	
Matériaux de construction	pierre
Toit	non
Matériaux sol	goudron

CARACTERISTIQUES DETAILLEES	
Contrôle de l'arrivée d'eau	non - un tuyau est raccordé
Débit <i>constant ou saisonnier</i>	constant
Provenance	réseau communal
Potabilité	non indiqué mais l'eau est consommée
Faune et flore visible aux abords	guêpes
Etat sanitaire apparent	bonbon
Aménagements <i>Accès au public, fleurissement ..</i>	fleurissement
Inscriptions visibles	
Etat apparent du monument	bon
Travaux de restauration prévus	
Intérêt <i>touristique, utilitaire, historique</i>	utilitaire touristique

USAGES	
Usages connus du passé	consommation lavoir abreuvoir
Usages actuels	consommation arrosage

INFORMATIONS COMPLEMENTAIRES ET ANECDOTES
Soulignons la volonté marquée de la commune de conserver ses points d'eau et de les mettre en valeur.



FICHE Saint Vincent de Mercuze 17



LOCALISATION	
Commune	Saint Vincent de Mercuze
Lieu dit	
Altitude en m	340
Latitude	45.3716
Longitude	5.9521


CARACTERISTIQUES GENERALES	
Type de point d'eau	Bassin
Epoque de construction	
Nom officiel du monument	
Nom d'usage si différent	
Matériaux de construction	pierre taillée pierres apparentes (murs)
Toit	charpente bois tuiles
Matériaux sol	ciment

INFORMATIONS COMPLEMENTAIRES ET ANECDOTES

Soulignons la volonté marquée de la commune de conserver ses points d'eau et de les mettre en valeur.

CARACTERISTIQUES DETAILLEES	
Contrôle de l'arrivée d'eau	non
Débit <i>constant ou saisonnier</i>	constant
Provenance	réseau communal
Potabilité	non indiqué mais l'eau est consommée
Faune et flore visible aux abords	
Etat sanitaire apparent	bon
Aménagements <i>Accès au public, fleurissement ..</i>	fleurissement
Inscriptions visibles	
Etat apparent du monument	bon
Travaux de restauration prévus	
Intérêt <i>touristique, utilitaire, historique</i>	utilitaire touristique

USAGES	
Usages connus du passé	consommation lavoir abreuvoir
Usages actuels	consommation arrosage borne à incendie



FICHE Saint Vincent de Mercuze 18



LOCALISATION	
Commune	Saint Vincent de Mercuze
Lieu dit	
Altitude en m	340
Latitude	45.3746
Longitude	5.9508


CARACTERISTIQUES GENERALES	
Type de point d'eau	Bassin
Epoque de construction	
Nom officiel du monument	
Nom d'usage si différent	
Matériaux de construction	<p> Pierre blanche taillée pierres apparentes (murs) enduits ciment</p>
Toit	<p> charpente bois tuiles</p>
Matériaux sol	pavés

INFORMATIONS COMPLEMENTAIRES ET ANECDOTES

Soulignons la volonté marquée de la commune de conserver ses points d'eau et de les mettre en valeur.

CARACTERISTIQUES DETAILLEES	
Contrôle de l'arrivée d'eau	non
Débit <i>constant ou saisonnier</i>	constant
Provenance	réseau communal
Potabilité	non indiqué mais l'eau est consommée
Faune et flore visible aux abords	
Etat sanitaire apparent	bonbon
Aménagements <i>Accès au public, fleurissement ..</i>	fleurissement
Inscriptions visibles	
Etat apparent du monument	bon
Travaux de restauration prévus	
Intérêt <i>touristique, utilitaire, historique</i>	<p> utilitaire touristique</p>

USAGES	
Usages connus du passé	<p> consommation lavoir abreuvoir</p>
Usages actuels	<p> consommation arrosage lavage</p>



FICHE Saint Vincent de Mercuze 19



LOCALISATION	
Commune	Saint Vincent de Mercuze
Lieu dit	
Altitude en m	340
Latitude	45.3746
Longitude	5.9550

CARACTERISTIQUES GENERALES	
Type de point d'eau	Bassin
Epoque de construction	
Nom officiel du monument	
Nom d'usage si différent	
Matériaux de construction	<p>pierre blanche taillée pierres apparentes (murs) enduits ciment</p>
Toit	<p>charpente bois tuiles</p>
Matériaux sol	dallage en pierres

INFORMATIONS COMPLEMENTAIRES ET ANECDOTES
Soulignons la volonté marquée de la commune de conserver ses points d'eau et de les mettre en valeur.

CARACTERISTIQUES DETAILLEES	
Contrôle de l'arrivée d'eau	non
Débit <i>constant ou saisonnier</i>	constant
Provenance	réseau communal
Potabilité	non indiqué mais l'eau est consommée
Faune et flore visible aux abords	
Etat sanitaire apparent	bonbon
Aménagements <i>Accès au public, fleurissement ..</i>	fleurissement
Inscriptions visibles	
Etat apparent du monument	bon
Travaux de restauration prévus	
Intérêt <i>touristique, utilitaire, historique</i>	utilitaire touristique

USAGES	
Usages connus du passé	<p>consommation lavoir abreuvoir</p>
Usages actuels	<p>consommation arrosage lavage</p>



FICHE Saint Vincent de Mercuze 20



LOCALISATION	
Commune	Saint Vincent de Mercuze
Lieu dit	
Altitude en m	340
Latitude	45.3741
Longitude	5.9562

CARACTERISTIQUES GENERALES	
Type de point d'eau	Bassin
Epoque de construction	
Nom officiel du monument	
Nom d'usage si différent	
Matériaux de construction	ciment pierres apparentes
Toit	non
Matériaux sol	ciment

CARACTERISTIQUES DETAILLEES	
Contrôle de l'arrivée d'eau	robinet
Débit <i>constant ou saisonnier</i>	constant
Provenance	réseau communal
Potabilité	non indiqué mais l'eau est consommée
Faune et flore visible aux abords	
Etat sanitaire apparent	bon
Aménagements <i>Accès au public, fleurissement ..</i>	fleurissement
Inscriptions visibles	
Etat apparent du monument	bon
Travaux de restauration prévus	
Intérêt <i>touristique, utilitaire, historique</i>	utilitaire touristique

USAGES	
Usages connus du passé	consommation lavoir abreuvoir
Usages actuels	consommation arrosage lavage

INFORMATIONS COMPLEMENTAIRES ET ANECDOTES
Soulignons la volonté marquée de la commune de conserver ses points d'eau et de les mettre en valeur.



FICHE Saint Vincent de Mercuze 21



LOCALISATION

Commune	Saint Vincent de Mercuze
Lieu dit	Le Petit Saint Vincent
Altitude en m	340
Latitude	45.3765
Longitude	5.9639

CARACTERISTIQUES GENERALES

Type de point d'eau	Bassin
Epoque de construction	
Nom officiel du monument	
Nom d'usage si différent	
Matériaux de construction	pierre ciment
Toit	non
Matériaux sol	ciment

CARACTERISTIQUES DETAILLEES

Contrôle de l'arrivée d'eau	non
Débit <i>constant ou saisonnier</i>	constant
Provenance	réseau communal
Potabilité	non indiqué mais l'eau est consommée
Faune et flore visible aux abords	
Etat sanitaire apparent	bonbon
Aménagements <i>Accès au public, fleurissement ..</i>	fleurissement
Inscriptions visibles	
Etat apparent du monument	bon
Travaux de restauration prévus	
Intérêt <i>touristique, utilitaire, historique</i>	utilitaire

USAGES

Usages connus du passé	consommation abreuvoir
Usages actuels	consommation arrosage



INFORMATIONS COMPLEMENTAIRES ET ANECDOTES

Soulignons la volonté marquée de la commune de conserver ses points d'eau et de les mettre en valeur.

FICHE
**Saint Vincent
de Mercuze 22**

LOCALISATION

Commune	Saint Vincent de Mercuze
Lieu dit	
Altitude en m	340
Latitude	45.3757
Longitude	5.9559

CARACTERISTIQUES GENERALES

Type de point d'eau	Bassin
Epoque de construction	
Nom officiel du monument	
Nom d'usage si différent	
Matériaux de construction	pierre
Toit	non
Matériaux sol	pavés en pierres

CARACTERISTIQUES DETAILLEES

Contrôle de l'arrivée d'eau	non
Débit <i>constant ou saisonnier</i>	constant
Provenance	réseau communal
Potabilité	non indiqué mais l'eau est consommée
Faune et flore visible aux abords	mousse
Etat sanitaire apparent	bonbon
Aménagements <i>Accès au public, fleurissement ..</i>	fleurissement
Inscriptions visibles	
Etat apparent du monument	bon
Travaux de restauration prévus	
Intérêt <i>touristique, utilitaire, historique</i>	utilitaire

USAGES

Usages connus du passé	consommation lavoir abreuvoir
Usages actuels	consommation arrosage

INFORMATIONS COMPLEMENTAIRES ET ANECDOTES

Soulignons la volonté marquée de la commune de conserver ses points d'eau et de les mettre en valeur.

FICHE Sarcenas 1

LOCALISATION

Commune	Sarcenas
Lieu dit	
Altitude en m	1080
Latitude	45.2733
Longitude	5.7583

CARACTERISTIQUES GENERALES

Type de point d'eau	Bassin
Epoque de construction	
Nom officiel du monument	
Nom d'usage si différent	
Matériaux de construction	beton
Toit	non
Matériaux sol	terre graviers

CARACTERISTIQUES DETAILLEES

Contrôle de l'arrivée d'eau	robinet
Débit <i>constant ou saisonnier</i>	aucun
Provenance	
Potabilité	
Faune et flore visible aux abords	mousse salpêtre
Etat sanitaire apparent	mauvais eau stagnante et croupitbon
Aménagements <i>Accès au public, fleurissement ..</i>	non
Inscriptions visibles	non
Etat apparent du monument	mauvais
Travaux de restauration prévus	non
Intérêt <i>touristique, utilitaire, historique</i>	touristique historique

USAGES

Usages connus du passé	lavoir
Usages actuels	décoration

INFORMATIONS COMPLEMENTAIRES ET ANECDOTES

beau bassin sculpté mais en très mauvais état



FICHE Sarcenas 2



LOCALISATION

Commune	Sarcenas
Lieu dit	
Altitude en m	1080
Latitude	45.2747
Longitude	5.7572

CARACTERISTIQUES GENERALES

Type de point d'eau	Bassin
Epoque de construction	
Nom officiel du monument	
Nom d'usage si différent	
Matériaux de construction	beton
Toit	non
Matériaux sol	terre

CARACTERISTIQUES DETAILLEES	
Contrôle de l'arrivée d'eau	non
Débit <i>constant ou saisonnier</i>	aucun
Provenance	
Potabilité	
Faune et flore visible aux abords	plantes envahissantes fougères orties
Etat sanitaire apparent	mauvais
Aménagements	non
Accès au public, fleurissement ..	
Inscriptions visibles	non
Etat apparent du monument	mauvais
Travaux de restauration prévus	non
Intérêt <i>touristique, utilitaire, historique</i>	historique

USAGES	
Usages connus du passé	
Usages actuels	aucun

INFORMATIONS COMPLEMENTAIRES ET ANECDOTES



FICHE Sarcenas 3




LOCALISATION	
Commune	Sarcenas
Lieu dit	Guilletière
Altitude en m	1080
Latitude	45.2747
Longitude	5.7508

CARACTERISTIQUES GENERALES	
Type de point d'eau	Fontaine
Epoque de construction	
Nom officiel du monument	
Nom d'usage si différent	Fontaine du village
Matériaux de construction	beton
Toit	non
Matériaux sol	terre

CARACTERISTIQUES DETAILLEES	
Contrôle de l'arrivée d'eau	robinet
Débit <i>constant ou saisonnier</i>	information inconnue
Provenance	
Potabilité	Non indiqué mais l'eau est consommée
Faune et flore visible aux abords	plantes sauvages
Etat sanitaire apparent	bonbon
Aménagements <i>Accès au public, fleurissement ..</i>	non
Inscriptions visibles	non
Etat apparent du monument	bon
Travaux de restauration prévus	non
Intérêt <i>touristique, utilitaire, historique</i>	historique touristique utilitaire

USAGES	
Usages connus du passé	
Usages actuels	un particulier s'en sert pour faire ses travaux pour sa maison consommation randonneurs

INFORMATIONS COMPLEMENTAIRES ET ANECDOTES
belles sculptures



FICHE Sarcenas 4



LOCALISATION	
Commune	Sarcenas
Lieu dit	Guilletière
Altitude en m	1080
Latitude	45.275
Longitude	5.7511

CARACTERISTIQUES GENERALES	
Type de point d'eau	Fontaine
Epoque de construction	
Nom officiel du monument	
Nom d'usage si différent	Fontaine du village
Matériaux de construction	beton
Toit	non
Matériaux sol	terre graviers

CARACTERISTIQUES DETAILLEES

Contrôle de l'arrivée d'eau	non
Débit <i>constant ou saisonnier</i>	constant
Provenance	
Potabilité	Non indiqué mais l'eau est consommée
Faune et flore visible aux abords	herbe
Etat sanitaire apparent	bonbon
Aménagements <i>Accès au public, fleurissement ..</i>	non
Inscriptions visibles	non
Etat apparent du monument	bon
Travaux de restauration prévus	oui
Intérêt <i>touristique, utilitaire, historique</i>	historique touristique utilitaire

USAGES

Usages connus du passé	
Usages actuels	arrosage

INFORMATIONS COMPLEMENTAIRES ET ANECDOTES

renové régulièrement par le voisinage



FICHE Sarcenas 5



LOCALISATION

Commune	Sarcenas
Lieu dit	Gervais
Altitude en m	1080
Latitude	45.2786
Longitude	5.7511

CARACTERISTIQUES GENERALES

Type de point d'eau	Bassin
Epoque de construction	
Nom officiel du monument	
Nom d'usage si différent	
Matériaux de construction	pierres apparentes enduits
Toit	non
Matériaux sol	terre pierres apparentes

CARACTERISTIQUES DETAILLEES

Contrôle de l'arrivée d'eau	non
Débit <i>constant ou saisonnier</i>	constant
Provenance	Ruisseau de Sarcenas
Potabilité	Non indiqué mais l'eau est consommée
Faune et flore visible aux abords	gazon entretenu
Etat sanitaire apparent	bonbon
Aménagements <i>Accès au public, fleurissement ..</i>	non
Inscriptions visibles	non
Etat apparent du monument	mauvais
Travaux de restauration prévus	
Intérêt <i>touristique, utilitaire, historique</i>	historique touristique utilitaire

USAGES

Usages connus du passé	
Usages actuels	

INFORMATIONS COMPLEMENTAIRES ET ANECDOTES

--



FICHE Sarcenas 6



LOCALISATION

Commune	Sarcenas
Lieu dit	Le Croz
Altitude en m	1080
Latitude	45.28
Longitude	5.7541

CARACTERISTIQUES GENERALES

Type de point d'eau	Abreuvoir Lavoir
Epoque de construction	
Nom officiel du monument	
Nom d'usage si différent	
Matériaux de construction	beton
Toit	non
Matériaux sol	ciment dallage

CARACTERISTIQUES DETAILLEES

Contrôle de l'arrivée d'eau	robinet
Débit <i>constant ou saisonnier</i>	constant
Provenance	Ruisseau de Sarcenas
Potabilité	Non indiqué
Faune et flore visible aux abords	mousse
Etat sanitaire apparent	mauvais (vase)bon
Aménagements <i>Accès au public, fleurissement ..</i>	non
Inscriptions visibles	non
Etat apparent du monument	bon
Travaux de restauration prévus	
Intérêt <i>touristique, utilitaire, historique</i>	historique touristique utilitaire

USAGES

Usages connus du passé	lavoir abreuvoir
Usages actuels	décoration réguler le niveau du ruisseau

INFORMATIONS COMPLEMENTAIRES ET ANECDOTES

belles sculptures



FICHE Vimines



LOCALISATION

Commune	Vimines
Lieu dit	Chef-Lieu
Altitude en m	450
Latitude	45.5464
Longitude	45.5464

CARACTERISTIQUES GENERALES

Type de point d'eau	Point d'eau
Epoque de construction	
Nom officiel du monument	
Nom d'usage si différent	
Matériaux de construction	enduits 2 robinets métal
Toit	non
Matériaux sol	terre grille d'évacuation

CARACTERISTIQUES DETAILLEES

Contrôle de l'arrivée d'eau	robinets
Débit <i>constant ou saisonnier</i>	constant
Provenance	
Potabilité	l'eau n'a pas pour but d'être consommée
Faune et flore visible aux abords	
Etat sanitaire apparent	bon
Aménagements <i>Accès au public, fleurissement ..</i>	aucun
Inscriptions visibles	
Etat apparent du monument	
Travaux de restauration prévus	
Intérêt <i>touristique, utilitaire, historique</i>	utilitaire

USAGES

Usages connus du passé	point d'eau d'arrosage du cimetière
Usages actuels	point d'eau d'arrosage du cimetière

INFORMATIONS COMPLEMENTAIRES ET ANECDOTES

--

FICHE Voissant

LOCALISATION

Commune	Voissant
Lieu dit	entre le lieu dit la Gagere et de la Traversière
Altitude en m	385
Latitude	45.5033
Longitude	5.7091

CARACTERISTIQUES DETAILLEES

Contrôle de l'arrivée d'eau	non
Débit <i>constant ou saisonnier</i>	constant
Provenance	
Potabilité	non indiqué mais l'eau est consommée
Faune et flore visible aux abords	herbe
Etat sanitaire apparent	mauvaisbon
Aménagements <i>Accès au public, fleurissement ..</i>	aucun
Inscriptions visibles	non
Etat apparent du monument	mauvais
Travaux de restauration prévus	
Intérêt <i>touristique, utilitaire, historique</i>	utilitaire touristique historique

CARACTERISTIQUES GENERALES

Type de point d'eau	Abreuvoir
Epoque de construction	XIXe
Nom officiel du monument	
Nom d'usage si différent	
Matériaux de construction	Pierre
Toit	non
Matériaux sol	ciment

USAGES

Usages connus du passé	consommation des habitants
Usages actuels	arrosage consommation décoration

INFORMATIONS COMPLEMENTAIRES ET ANECDOTES

