

FICHE Saint Christophe la grotte 7



LOCALISATION

Commune	Saint Christophe la grotte
Lieu dit	Pont Saint Martin
Altitude en m	415
Latitude	45.4410
Longitude	5.7817

CARACTERISTIQUES GENERALES

Type de point d'eau	Bassin
Epoque de construction	moderne
Nom officiel du monument	
Nom d'usage si différent	
Matériaux de construction	Pierre taillée
Toit	charpente bois tuiles
Matériaux sol	goudron



CARACTERISTIQUES DETAILLEES

Contrôle de l'arrivée d'eau	non
Débit <i>constant ou saisonnier</i>	saisonnier
Provenance	
Potabilité	non indiqué
Faune et flore visible aux abords	herbe
Etat sanitaire apparent	moyen (vase)
Aménagements <i>Accès au public, fleurissement ..</i>	arrêt de bus
Inscriptions visibles	ancienne plaque où les inscriptions ce sont effacées
Etat apparent du monument	bon
Travaux de restauration prévus	
Intérêt <i>touristique, utilitaire, historique</i>	utilitaire touristique historique

USAGES

Usages connus du passé	lavoir consommation
Usages actuels	arrosage

INFORMATIONS COMPLEMENTAIRES ET ANECDOTES

situé en bord de route

FICHE St Etienne de Crossey 1



LOCALISATION	
Commune	Saint Etienne de Crossey
Lieu dit	La Couchonière
Altitude en m	425
Latitude	45.3722
Longitude	5.6505

CARACTERISTIQUES GENERALES	
Type de point d'eau	Bassin
Epoque de construction	
Nom officiel du monument	
Nom d'usage si différent	
Matériaux de construction	pierre taillée pierre apparente
Toit	non
Matériaux sol	terre herbe

CARACTERISTIQUES DETAILLEES	
Contrôle de l'arrivée d'eau	non
Débit <i>constant ou saisonnier</i>	aucun
Provenance	
Potabilité	
Faune et flore visible aux abords	
Etat sanitaire apparent	mauvaisbon
Aménagements <i>Accès au public, fleurissement ..</i>	aucun
Inscriptions visibles	
Etat apparent du monument	mauvais
Travaux de restauration prévus	
Intérêt <i>touristique, utilitaire, historique</i>	

USAGES	
Usages connus du passé	abreuvoir
Usages actuels	aucun

INFORMATIONS COMPLEMENTAIRES ET ANECDOTES

FICHE St Etienne de Crossey 2



LOCALISATION

Commune	Saint Etienne de Crossey
Lieu dit	La Gatelière
Altitude en m	461
Latitude	45.3911
Longitude	5.6225

CARACTERISTIQUES GENERALES

Type de point d'eau	Bassin
Epoque de construction	
Nom officiel du monument	
Nom d'usage si différent	
Matériaux de construction	Pierre (molasse)
Toit	non
Matériaux sol	terre herbe pavés

CARACTERISTIQUES DETAILLEES

Contrôle de l'arrivée d'eau	non
Débit <i>constant ou saisonnier</i>	constant
Provenance	Source sur la colline de Tolvon canalisée
Potabilité	non indiqué
Faune et flore visible aux abords	herbe mousse
Etat sanitaire apparent	bonbon
Aménagements <i>Accès au public, fleurissement ..</i>	fleurissement
Inscriptions visibles	
Etat apparent du monument	bon
Travaux de restauration prévus	
Intérêt <i>touristique, utilitaire, historique</i>	utilitaire

USAGES

Usages connus du passé	eau de consommation, arrosage, abreuvoir,
Usages actuels	Abreuvoir sur place et eau pompée pour l'abreuvement en champ, arrosage jardins, divers

INFORMATIONS COMPLEMENTAIRES ET ANECDOTES

--

FICHE St Etienne de Crossey 3



LOCALISATION

Commune	Saint Etienne de Crossey
Lieu dit	Le Paris
Altitude en m	517
Latitude	45.3830
Longitude	5.61361

CARACTERISTIQUES GENERALES

Type de point d'eau	Bassin
Epoque de construction	contemporain
Nom officiel du monument	
Nom d'usage si différent	
Matériaux de construction	enduit ciment
Toit	non
Matériaux sol	ciment

CARACTERISTIQUES DETAILLEES

Contrôle de l'arrivée d'eau	non
Débit <i>constant ou saisonnier</i>	constant
Provenance	source
Potabilité	non indiqué
Faune et flore visible aux abords	
Etat sanitaire apparent	bonbon
Aménagements <i>Accès au public, fleurissement ..</i>	aucun
Inscriptions visibles	
Etat apparent du monument	bon
Travaux de restauration prévus	
Intérêt <i>touristique, utilitaire, historique</i>	utilitaire

USAGES

Usages connus du passé	
Usages actuels	Abreuvoir sur place et eau pompée pour l'abreuvement en champ, arrosage jardins, divers

INFORMATIONS COMPLEMENTAIRES ET ANECDOTES

--	--

FICHE St Etienne de Crossey 4



LOCALISATION

Commune	Saint Etienne de Crossey
Lieu dit	Le Paris
Altitude en m	518
Latitude	45.385
Longitude	5.6130

CARACTERISTIQUES GENERALES

Type de point d'eau	Bassin
Epoque de construction	
Nom officiel du monument	
Nom d'usage si différent	
Matériaux de construction	pierres apparentes
Toit	non
Matériaux sol	terre graviers

CARACTERISTIQUES DETAILLEES

Contrôle de l'arrivée d'eau	non
Débit <i>constant ou saisonnier</i>	constant
Provenance	Source sur la colline de Tolvon canalisée
Potabilité	non indiqué mais l'eau est consommée
Faune et flore visible aux abords	mousse
Etat sanitaire apparent	bonbon
Aménagements <i>Accès au public, fleurissement ..</i>	aucun
Inscriptions visibles	
Etat apparent du monument	mauvais
Travaux de restauration prévus	
Intérêt <i>touristique, utilitaire, historique</i>	utilitaire

USAGES

Usages connus du passé	eau de consommation, arrosage, abreuvoir,
Usages actuels	Abreuvoir sur place et eau pompée pour l'abreuvement en champ, arrosage jardins, divers

INFORMATIONS COMPLEMENTAIRES ET ANECDOTES

--

FICHE St Etienne de Crossey 5



LOCALISATION

Commune	Saint Etienne de Crossey
Lieu dit	Le Seyx
Altitude en m	646
Latitude	45.3930
Longitude	5.6391

CARACTERISTIQUES GENERALES

Type de point d'eau	Bassin
Epoque de construction	
Nom officiel du monument	
Nom d'usage si différent	
Matériaux de construction	pierres
Toit	non
Matériaux sol	herbe

CARACTERISTIQUES DETAILLEES

Contrôle de l'arrivée d'eau	non
Débit <i>constant ou saisonnier</i>	constant
Provenance	source
Potabilité	non indiqué
Faune et flore visible aux abords	herbe
Etat sanitaire apparent	bonbon
Aménagements <i>Accès au public, fleurissement ..</i>	fleurissement
Inscriptions visibles	
Etat apparent du monument	bon
Travaux de restauration prévus	
Intérêt <i>touristique, utilitaire, historique</i>	utilitaire

USAGES

Usages connus du passé	
Usages actuels	Abreuvoir , arrosage jardins, divers

INFORMATIONS COMPLEMENTAIRES ET ANECDOTES

--	--

FICHE Saint Franc 1



LOCALISATION

Commune	Saint Franc
Lieu dit	
Altitude en m	525
Latitude	45.4907
Longitude	5.7453

CARACTERISTIQUES GENERALES

Type de point d'eau	Point d'eau
Epoque de construction	
Nom officiel du monument	
Nom d'usage si différent	
Matériaux de construction	bouton poussoir grille d'évacuation
Toit	non
Matériaux sol	ciment

CARACTERISTIQUES DETAILLEES

Contrôle de l'arrivée d'eau	bouton poussoir
Débit <i>constant ou saisonnier</i>	constant
Provenance	
Potabilité	non indiqué
Faune et flore visible aux abords	non
Etat sanitaire apparent	bon
Aménagements <i>Accès au public, fleurissement ..</i>	aucun
Inscriptions visibles	
Etat apparent du monument	bon
Travaux de restauration prévus	
Intérêt <i>touristique, utilitaire, historique</i>	utilitaire

USAGES

Usages connus du passé	point d'eau d'arrosage du cimetière
Usages actuels	point d'eau d'arrosage du cimetière

INFORMATIONS COMPLEMENTAIRES ET ANECDOTES

--

FICHE Saint Franc 2



LOCALISATION

Commune	Saint Franc
Lieu dit	
Altitude en m	525
Latitude	45.4907
Longitude	5.7453

CARACTERISTIQUES GENERALES

Type de point d'eau	Bassin
Epoque de construction	moderne
Nom officiel du monument	
Nom d'usage si différent	
Matériaux de construction	Pierre taillée
Toit	non
Matériaux sol	terre graviers

CARACTERISTIQUES DETAILLEES

Contrôle de l'arrivée d'eau	non
Débit <i>constant ou saisonnier</i>	saisonnier
Provenance	
Potabilité	non indiqué
Faune et flore visible aux abords	herbe
Etat sanitaire apparent	bon
Aménagements <i>Accès au public, fleurissement ..</i>	aucun
Inscriptions visibles	
Etat apparent du monument	bon
Travaux de restauration prévus	
Intérêt <i>touristique, utilitaire, historique</i>	historique utilitaire

USAGES

Usages connus du passé	consommation abreuvoir
Usages actuels	arrosage

INFORMATIONS COMPLEMENTAIRES ET ANECDOTES

le bassin est situé dans la cour de la mairie

FICHE Saint Franc 3



LOCALISATION	
Commune	Saint Franc
Lieu dit	
Altitude en m	525
Latitude	45.4907
Longitude	5.7453

CARACTERISTIQUES GENERALES	
Type de point d'eau	Bassin
Epoque de construction	moderne
Nom officiel du monument	
Nom d'usage si différent	
Matériaux de construction	Pierre enduits
Toit	non
Matériaux sol	terre herbe



CARACTERISTIQUES DETAILLEES	
Contrôle de l'arrivée d'eau	non
Débit <i>constant ou saisonnier</i>	saisonnier
Provenance	
Potabilité	non indiqué
Faune et flore visible aux abords	dans un champ
Etat sanitaire apparent	bon
Aménagements <i>Accès au public, fleurissement ..</i>	aucun
Inscriptions visibles	
Etat apparent du monument	moyen
Travaux de restauration prévus	
Intérêt <i>touristique, utilitaire, historique</i>	utilitaire

USAGES	
Usages connus du passé	lavoir abreuvoir
Usages actuels	abreuvoir

INFORMATIONS COMPLEMENTAIRES ET ANECDOTES

FICHE Saint Hilaire du Touvet 1



LOCALISATION	
Commune	Saint Hilaire du Touvet
Lieu dit	
Altitude en m	1000
Latitude	45.3102
Longitude	5.8877

CARACTERISTIQUES GENERALES	
Type de point d'eau	Bassin
Epoque de construction	contemporain
Nom officiel du monument	
Nom d'usage si différent	
Matériaux de construction	ciment
Toit	pierre ciment
Matériaux sol	goudron

CARACTERISTIQUES DETAILLEES	
Contrôle de l'arrivée d'eau	
Débit <i>constant ou saisonnier</i>	aucun
Provenance	
Potabilité	
Faune et flore visible aux abords	Chaussée et herbes folles du bas coté
Etat sanitaire apparent	
Aménagements <i>Accès au public, fleurissement ..</i>	poubelles boite aux lettre
Inscriptions visibles	
Etat apparent du monument	mauvais
Travaux de restauration prévus	non
Intérêt <i>touristique, utilitaire, historique</i>	historique

USAGES	
Usages connus du passé	desserte de quartier pour consommation
Usages actuels	borne à incendie désaffecté

INFORMATIONS COMPLEMENTAIRES ET ANECDOTES
Ce bassin fait partie d'un ensemble à l'architecture identique. Probablement tous construits à la même époque (années 30 ?) pour des dessertes de quartier.



FICHE Saint Hilaire du Touvet 2



LOCALISATION	
Commune	Saint Hilaire du Touvet
Lieu dit	
Altitude en m	1000
Latitude	45.3102
Longitude	5.8877

CARACTERISTIQUES GENERALES	
Type de point d'eau	Bassin
Epoque de construction	contemporain
Nom officiel du monument	
Nom d'usage si différent	
Matériaux de construction	ciment
Toit	pierre ciment
Matériaux sol	goudron

CARACTERISTIQUES DETAILLEES	
Contrôle de l'arrivée d'eau	
Débit <i>constant ou saisonnier</i>	aucun
Provenance	
Potabilité	
Faune et flore visible aux abords	Chaussée et herbes folles du bas coté
Etat sanitaire apparent	
Aménagements <i>Accès au public, fleurissement ..</i>	poubelles boite aux lettre
Inscriptions visibles	
Etat apparent du monument	mauvais
Travaux de restauration prévus	non
Intérêt <i>touristique, utilitaire, historique</i>	historique

USAGES	
Usages connus du passé	desserte de quartier pour consommation
Usages actuels	borne à incendie désaffecté

INFORMATIONS COMPLEMENTAIRES ET ANECDOTES
Ce bassin fait partie d'un ensemble à l'architecture identique. Probablement tous construits à la même époque (années 30 ?) pour des dessertes de quartier.



FICHE Saint Hilaire du Touvet 3



LOCALISATION

Commune	Saint Hilaire du Touvet
Lieu dit	
Altitude en m	1000
Latitude	45.3102
Longitude	5.8877

CARACTERISTIQUES GENERALES

Type de point d'eau	Bassin
Epoque de construction	contemporain
Nom officiel du monument	
Nom d'usage si différent	
Matériaux de construction	ciment
Toit	pierre ciment
Matériaux sol	goudron

CARACTERISTIQUES DETAILLEES

Contrôle de l'arrivée d'eau	
Débit <i>constant ou saisonnier</i>	aucun
Provenance	
Potabilité	
Faune et flore visible aux abords	Chaussée et herbes folles du bas coté
Etat sanitaire apparent	
Aménagements <i>Accès au public, fleurissement ..</i>	poubelles boite aux lettre
Inscriptions visibles	
Etat apparent du monument	mauvais
Travaux de restauration prévus	non
Intérêt <i>touristique, utilitaire, historique</i>	historique

USAGES

Usages connus du passé	desserte de quartier pour consommation
Usages actuels	borne à incendie désaffecté

INFORMATIONS COMPLEMENTAIRES ET ANECDOTES

Ce bassin fait partie d'un ensemble à l'architecture identique. Probablement tous construits à la même époque (années 30 ?) pour des dessertes de quartier.



FICHE Saint Hilaire du Touvet 4



LOCALISATION	
Commune	Saint Hilaire du Touvet
Lieu dit	Chemin des Margains / Chemin des Places
Altitude en m	1020
Latitude	45.3030
Longitude	5.8759

CARACTERISTIQUES GENERALES	
Type de point d'eau	Bassin
Epoque de construction	contemporain
Nom officiel du monument	
Nom d'usage si différent	
Matériaux de construction	blocs maçonnés
Toit	charpente bois tuiles
Matériaux sol	goudron

CARACTERISTIQUES DETAILLEES	
Contrôle de l'arrivée d'eau	
Débit <i>constant ou saisonnier</i>	aucun
Provenance	
Potabilité	
Faune et flore visible aux abords	lière
Etat sanitaire apparent	
Aménagements <i>Accès au public, fleurissement ..</i>	
Inscriptions visibles	
Etat apparent du monument	bon
Travaux de restauration prévus	non
Intérêt <i>touristique, utilitaire, historique</i>	utilitaire

USAGES	
Usages connus du passé	
Usages actuels	borne à incendie

INFORMATIONS COMPLEMENTAIRES ET ANECDOTES
Probablement une desserte de quartier, conservée pour des raisons patrimoniales ou esthétiques.



FICHE Saint Hilaire du Touvet 5



LOCALISATION

Commune	Saint Hilaire du Touvet
Lieu dit	
Altitude en m	1000
Latitude	45.3102
Longitude	5.8877

CARACTERISTIQUES GENERALES

Type de point d'eau	Fontaine
Epoque de construction	contemporain
Nom officiel du monument	
Nom d'usage si différent	
Matériaux de construction	fonte
Toit	non
Matériaux sol	ciment

CARACTERISTIQUES DETAILLEES

Contrôle de l'arrivée d'eau	robinet
Débit <i>constant ou saisonnier</i>	information inconnue
Provenance	
Potabilité	non indiqué
Faune et flore visible aux abords	
Etat sanitaire apparent	
Aménagements <i>Accès au public, fleurissement ..</i>	
Inscriptions visibles	
Etat apparent du monument	bon
Travaux de restauration prévus	
Intérêt <i>touristique, utilitaire, historique</i>	utilitaire

USAGES

Usages connus du passé	point d'eau d'arrosage du cimetière
Usages actuels	point d'eau d'arrosage du cimetière

INFORMATIONS COMPLEMENTAIRES ET ANECDOTES

--

FICHE Saint Hilaire du Touvet 6



LOCALISATION

Commune	Saint Hilaire du Touvet
Lieu dit	126, route des 3 villages
Altitude en m	1000
Latitude	45.3117
Longitude	5.8872

CARACTERISTIQUES GENERALES

Type de point d'eau	Bassin
Epoque de construction	contemporain
Nom officiel du monument	
Nom d'usage si différent	
Matériaux de construction	blocs maçonnés
Toit	ciment
Matériaux sol	terrain herbeux

CARACTERISTIQUES DETAILLEES

Contrôle de l'arrivée d'eau	non
Débit <i>constant ou saisonnier</i>	aucun
Provenance	
Potabilité	non indiqué
Faune et flore visible aux abords	
État sanitaire apparent	
Aménagements <i>Accès au public, fleurissement ..</i>	Couverture, sol ciment autour
Inscriptions visibles	
État apparent du monument	moyen
Travaux de restauration prévus	
Intérêt <i>touristique, utilitaire, historique</i>	

USAGES

Usages connus du passé	desserte de quartier pour consommation
Usages actuels	semble désaffecté

INFORMATIONS COMPLEMENTAIRES ET ANECDOTES

Fait partie d'un ensemble de bassin à l'architecture identique. Probablement un plan municipal. Années 30 ?



FICHE Saint Hilaire du Touvet 7



LOCALISATION	
Commune	Saint Hilaire du Touvet
Lieu dit	
Altitude en m	1000
Latitude	45.3102
Longitude	5.8877

CARACTERISTIQUES GENERALES	
Type de point d'eau	Bassin
Epoque de construction	contemporain
Nom officiel du monument	
Nom d'usage si différent	
Matériaux de construction	blocs maçonnés
Toit	ciment
Matériaux sol	ciment



CARACTERISTIQUES DETAILLEES	
Contrôle de l'arrivée d'eau	non
Débit <i>constant ou saisonnier</i>	information inconnue
Provenance	
Potabilité	non indiqué
Faune et flore visible aux abords	
Etat sanitaire apparent	
Aménagements <i>Accès au public, fleurissement ..</i>	Couverture, sol ciment autour
Inscriptions visibles	
Etat apparent du monument	bon
Travaux de restauration prévus	
Intérêt <i>touristique, utilitaire, historique</i>	

USAGES	
Usages connus du passé	desserte de quartier pour consommation
Usages actuels	arrosage borne à incendie

INFORMATIONS COMPLEMENTAIRES ET ANECDOTES
Fait partie d'un ensemble de bassin à l'architecture identique. Probablement un plan municipal. Années ?

FICHE Saint Ismier 1



LOCALISATION

Commune	Saint Ismier
Lieu dit	
Altitude en m	360
Latitude	45.2499
Longitude	5.8175

CARACTERISTIQUES GENERALES

Type de point d'eau	Bassin
Epoque de construction	contemporain
Nom officiel du monument	
Nom d'usage si différent	
Matériaux de construction	ciment
Toit	ierre
Matériaux sol	goudron

CARACTERISTIQUES DETAILLEES

Contrôle de l'arrivée d'eau	non
Débit <i>constant ou saisonnier</i>	information inconnue
Provenance	
Potabilité	indication "eau non potable"
Faune et flore visible aux abords	
État sanitaire apparent	
Aménagements <i>Accès au public, fleurissement ..</i>	
Inscriptions visibles	
Etat apparent du monument	bon
Travaux de restauration prévus	non
Intérêt <i>touristique, utilitaire, historique</i>	

USAGES

Usages connus du passé	lavoir consommation
Usages actuels	

INFORMATIONS COMPLEMENTAIRES ET ANECDOTES

Eau captée (tuyau d'arrosage) par un particulier



FICHE Saint Ismier 2



LOCALISATION

Commune	Saint Ismier
Lieu dit	
Altitude en m	360
Latitude	45.2545
Longitude	5.8240

CARACTERISTIQUES GENERALES

Type de point d'eau	Bassin
Epoque de construction	moderne
Nom officiel du monument	
Nom d'usage si différent	
Matériaux de construction	blocs de pierres maçonnées
Toit	non
Matériaux sol	goudron

CARACTERISTIQUES DETAILLEES

Contrôle de l'arrivée d'eau	non
Débit <i>constant ou saisonnier</i>	information inconnue
Provenance	
Potabilité	non indiqué
Faune et flore visible aux abords	
Etat sanitaire apparent	bon
Aménagements <i>Accès au public, fleurissement ..</i>	
Inscriptions visibles	
Etat apparent du monument	bon
Travaux de restauration prévus	non
Intérêt <i>touristique, utilitaire, historique</i>	utilitaire

USAGES

Usages connus du passé	lavoir abreuvoir consommation
Usages actuels	arrosage agrément

INFORMATIONS COMPLEMENTAIRES ET ANECDOTES

A noter : les anneaux pour attacher les chevaux.



FICHE Saint Ismier 3



LOCALISATION

Commune	Saint Ismier
Lieu dit	
Altitude en m	360
Latitude	45.2544
Longitude	5.8242

CARACTERISTIQUES GENERALES

Type de point d'eau	Bassin
Epoque de construction	moderne
Nom officiel du monument	
Nom d'usage si différent	
Matériaux de construction	blocs de pierres maçonnées
Toit	non
Matériaux sol	goudron



CARACTERISTIQUES DETAILLEES

Contrôle de l'arrivée d'eau	non
Débit <i>constant ou saisonnier</i>	information inconnue
Provenance	voir photos
Potabilité	non indiqué
Faune et flore visible aux abords	mousse
Etat sanitaire apparent	bon
Aménagements <i>Accès au public, fleurissement ..</i>	
Inscriptions visibles	voir photos
Etat apparent du monument	bon
Travaux de restauration prévus	
Intérêt <i>touristique, utilitaire, historique</i>	utilitaire

USAGES

Usages connus du passé	lavoir abreuvoir consommation
Usages actuels	arrosage

INFORMATIONS COMPLEMENTAIRES ET ANECDOTES

Joli bassin ; eau très pure. Le propriétaire a le souci d'informer le passant.
(bassin privé)
0

FICHE Saint Jean de Couz 1



LOCALISATION	
Commune	Saint Jean de Couz
Lieu dit	
Altitude en m	626
Latitude	45.4666
Longitude	5.8194

CARACTERISTIQUES GENERALES	
Type de point d'eau	Lavoir
Epoque de construction	Milieu XIXe
Nom officiel du monument	le lavoir
Nom d'usage si différent	
Matériaux de construction	beton
Toit	charpente bois tuiles
Matériaux sol	enduits pierres apparentes

CARACTERISTIQUES DETAILLEES	
Contrôle de l'arrivée d'eau	non
Débit <i>constant ou saisonnier</i>	constant
Provenance	L'Hyère
Potabilité	Non indiqué mais l'eau est consommée
Faune et flore visible aux abords	non
Etat sanitaire apparent	bonbon
Aménagements <i>Accès au public, fleurissement ..</i>	fleurissement
Inscriptions visibles	"crevelle"
Etat apparent du monument	bon
Travaux de restauration prévus	oui
Intérêt <i>touristique, utilitaire, historique</i>	historique touristique utilitaire

USAGES	
Usages connus du passé	lavoir consommation
Usages actuels	consommation

INFORMATIONS COMPLEMENTAIRES ET ANECDOTES
entetien régulier



FICHE Saint Jean de Couz 2



LOCALISATION

Commune	Saint Jean de Couz
Lieu dit	
Altitude en m	626
Latitude	45.4577
Longitude	5.8208

CARACTERISTIQUES GENERALES

Type de point d'eau	Lavoir
Epoque de construction	Xxe
Nom officiel du monument	
Nom d'usage si différent	
Matériaux de construction	beton
Toit	beton
Matériaux sol	ciment dallage

CARACTERISTIQUES DETAILLEES

Contrôle de l'arrivée d'eau	robinet
Débit <i>constant ou saisonnier</i>	constant
Provenance	l'Hyère
Potabilité	Non indiqué mais l'eau est consommée
Faune et flore visible aux abords	herbe
Etat sanitaire apparent	mauvais (odeur d'urine)bon
Aménagements <i>Accès au public, fleurissement ..</i>	passage piéton pour y accéder
Inscriptions visibles	non
Etat apparent du monument	bon
Travaux de restauration prévus	
Intérêt <i>touristique, utilitaire, historique</i>	utilitaire

USAGES

Usages connus du passé	lavoir urinoir
Usages actuels	lavoir urinoir

INFORMATIONS COMPLEMENTAIRES ET ANECDOTES

bassin hors du commun



FICHE Saint Jean de Couz 3



LOCALISATION

Commune	Saint Jean de Couz
Lieu dit	
Altitude en m	626
Latitude	45.4663
Longitude	5.8208

CARACTERISTIQUES GENERALES

Type de point d'eau	Bassin
Epoque de construction	contemporain
Nom officiel du monument	bassin du cimetière
Nom d'usage si différent	bassin à compost
Matériaux de construction	Pierre taillée
Toit	non
Matériaux sol	terre

CARACTERISTIQUES DETAILLEES

Contrôle de l'arrivée d'eau	
Débit <i>constant ou saisonnier</i>	aucun
Provenance	
Potabilité	
Faune et flore visible aux abords	plantes sauvages
Etat sanitaire apparent	bon
Aménagements <i>Accès au public, fleurissement ..</i>	
Inscriptions visibles	non
Etat apparent du monument	mauvais
Travaux de restauration prévus	non
Intérêt <i>touristique, utilitaire, historique</i>	utilitaire

USAGES

Usages connus du passé	
Usages actuels	bas à compost

INFORMATIONS COMPLEMENTAIRES ET ANECDOTES

--	--



FICHE Saint Jean de Couz 4




LOCALISATION	
Commune	Saint Jean de Couz
Lieu dit	
Altitude en m	626
Latitude	45.4666
Longitude	5.8180

CARACTERISTIQUES GENERALES	
Type de point d'eau	Fontaine
Epoque de construction	XXe
Nom officiel du monument	
Nom d'usage si différent	
Matériaux de construction	ciment
Toit	charpente bois tuiles
Matériaux sol	ciment dallage

CARACTERISTIQUES DETAILLEES	
Contrôle de l'arrivée d'eau	non
Débit <i>constant ou saisonnier</i>	constant
Provenance	hyère
Potabilité	non indiqué mais l'eau est consommée
Faune et flore visible aux abords	
Etat sanitaire apparent	bonbon
Aménagements <i>Accès au public, fleurissement ..</i>	fleurissement
Inscriptions visibles	non
Etat apparent du monument	bon
Travaux de restauration prévus	Travaux de restauration réguliers
Intérêt <i>touristique, utilitaire, historique</i>	historique touristique utilitaire

USAGES	
Usages connus du passé	
Usages actuels	décoratif consommation (randonneurs)

INFORMATIONS COMPLEMENTAIRES ET ANECDOTES



FICHE Saint Joseph de Riviere 1



LOCALISATION

Commune	Saint Joseph de Riviere
Lieu dit	Demay
Altitude en m	436
Latitude	45,3621
Longitude	5,6820

CARACTERISTIQUES GENERALES

Type de point d'eau	Bassin
Epoque de construction	
Nom officiel du monument	
Nom d'usage si différent	
Matériaux de construction	
Toit	
Matériaux sol	

CARACTERISTIQUES DETAILLEES

Contrôle de l'arrivée d'eau	non
Débit <i>constant ou saisonnier</i>	constant
Provenance	source
Potabilité	non
Faune et flore visible aux abords	
Etat sanitaire apparent	bon
Aménagements <i>Accès au public, fleurissement ..</i>	
Inscriptions visibles	
Etat apparent du monument	bon
Travaux de restauration prévus	
Intérêt <i>touristique, utilitaire, historique</i>	historique utilitaire

USAGES

Usages connus du passé	
Usages actuels	

INFORMATIONS COMPLEMENTAIRES ET ANECDOTES



FICHE Saint Joseph de Riviere 2



LOCALISATION

Commune	Saint Joseph de Riviere
Lieu dit	Sirandiere
Altitude en m	417
Latitude	45,3654
Longitude	5,6846

CARACTERISTIQUES GENERALES

Type de point d'eau	Bassin
Epoque de construction	
Nom officiel du monument	
Nom d'usage si différent	
Matériaux de construction	
Toit	
Matériaux sol	

CARACTERISTIQUES DETAILLEES

Contrôle de l'arrivée d'eau	non
Débit <i>constant ou saisonnier</i>	constant
Provenance	source
Potabilité	non
Faune et flore visible aux abords	
Etat sanitaire apparent	mauvais
Aménagements <i>Accès au public, fleurissement ..</i>	
Inscriptions visibles	
Etat apparent du monument	bon
Travaux de restauration prévus	
Intérêt <i>touristique, utilitaire, historique</i>	utilitaire

USAGES

Usages connus du passé	
Usages actuels	

INFORMATIONS COMPLEMENTAIRES ET ANECDOTES

--	--



FICHE Saint Joseph de Riviere 3



LOCALISATION

Commune	Saint Joseph de Riviere
Lieu dit	Sirandiere
Altitude en m	424
Latitude	45,3645
Longitude	5,6847

CARACTERISTIQUES GENERALES

Type de point d'eau	Bassin
Epoque de construction	
Nom officiel du monument	
Nom d'usage si différent	
Matériaux de construction	
Toit	
Matériaux sol	

CARACTERISTIQUES DETAILLEES

Contrôle de l'arrivée d'eau	oui
Débit <i>constant ou saisonnier</i>	constant
Provenance	source
Potabilité	oui
Faune et flore visible aux abords	
Etat sanitaire apparent	bon
Aménagements <i>Accès au public, fleurissement ..</i>	
Inscriptions visibles	
Etat apparent du monument	bon
Travaux de restauration prévus	
Intérêt <i>touristique, utilitaire, historique</i>	utilitaire

USAGES

Usages connus du passé	
Usages actuels	

INFORMATIONS COMPLEMENTAIRES ET ANECDOTES

--



FICHE Saint Joseph de Riviere 4



LOCALISATION

Commune	Saint Joseph de Riviere
Lieu dit	Nationale feux
Altitude en m	406
Latitude	45,3761
Longitude	5,6954

CARACTERISTIQUES GENERALES

Type de point d'eau	Bassin
Epoque de construction	
Nom officiel du monument	
Nom d'usage si différent	
Matériaux de construction	
Toit	
Matériaux sol	

CARACTERISTIQUES DETAILLEES

Contrôle de l'arrivée d'eau	non
Débit <i>constant ou saisonnier</i>	constant
Provenance	source
Potabilité	indication eau potable
Faune et flore visible aux abords	
Etat sanitaire apparent	bon
Aménagements <i>Accès au public, fleurissement ..</i>	
Inscriptions visibles	Défense de laver dans le bassin et jeter d'eau autour sous peine de procès verbal
Etat apparent du monument	bon
Travaux de restauration prévus	
Intérêt <i>touristique, utilitaire, historique</i>	utilitaire

USAGES

Usages connus du passé	
Usages actuels	

INFORMATIONS COMPLEMENTAIRES ET ANECDOTES

--	--



FICHE Saint Joseph de Riviere 5



LOCALISATION

Commune	Saint Joseph de Riviere
Lieu dit	Parking
Altitude en m	412
Latitude	45,3760
Longitude	5,6978

CARACTERISTIQUES GENERALES

Type de point d'eau	Lavoir
Epoque de construction	
Nom officiel du monument	
Nom d'usage si différent	
Matériaux de construction	
Toit	
Matériaux sol	

CARACTERISTIQUES DETAILLEES

Contrôle de l'arrivée d'eau	oui
Débit <i>constant ou saisonnier</i>	oui
Provenance	source
Potabilité	non
Faune et flore visible aux abords	
Etat sanitaire apparent	mauvais
Aménagements <i>Accès au public, fleurissement ..</i>	
Inscriptions visibles	
Etat apparent du monument	bon
Travaux de restauration prévus	
Intérêt <i>touristique, utilitaire, historique</i>	utilitaire

USAGES

Usages connus du passé	
Usages actuels	



INFORMATIONS COMPLEMENTAIRES ET ANECDOTES

--

FICHE Saint Joseph de Riviere 6



LOCALISATION

Commune	Saint Joseph de Riviere
Lieu dit	Les neymes
Altitude en m	414
Latitude	45,3758
Longitude	5,6982

CARACTERISTIQUES GENERALES

Type de point d'eau	Fontaine
Epoque de construction	
Nom officiel du monument	
Nom d'usage si différent	
Matériaux de construction	
Toit	
Matériaux sol	

CARACTERISTIQUES DETAILLEES

Contrôle de l'arrivée d'eau	oui
Débit <i>constant ou saisonnier</i>	constant
Provenance	source
Potabilité	non
Faune et flore visible aux abords	
Etat sanitaire apparent	bon
Aménagements <i>Accès au public, fleurissement ..</i>	
Inscriptions visibles	
Etat apparent du monument	bon
Travaux de restauration prévus	
Intérêt <i>touristique, utilitaire, historique</i>	utilitaire

USAGES

Usages connus du passé	
Usages actuels	

INFORMATIONS COMPLEMENTAIRES ET ANECDOTES

--

FICHE Saint Joseph de Riviere 7



LOCALISATION	
Commune	Saint Joseph de Riviere
Lieu dit	Grollets
Altitude en m	458
Latitude	45,3541
Longitude	5,6738

CARACTERISTIQUES GENERALES	
Type de point d'eau	Lavoir
Epoque de construction	
Nom officiel du monument	
Nom d'usage si différent	
Matériaux de construction	
Toit	
Matériaux sol	

CARACTERISTIQUES DETAILLEES	
Contrôle de l'arrivée d'eau	oui
Débit <i>constant ou saisonnier</i>	saisonnier
Provenance	source
Potabilité	non
Faune et flore visible aux abords	
Etat sanitaire apparent	mauvais
Aménagements <i>Accès au public, fleurissement ..</i>	
Inscriptions visibles	
Etat apparent du monument	bon
Travaux de restauration prévus	
Intérêt <i>touristique, utilitaire, historique</i>	utilitaire

USAGES	
Usages connus du passé	
Usages actuels	



INFORMATIONS COMPLEMENTAIRES ET ANECDOTES

FICHE Saint Julien de Ratz 1



LOCALISATION

Commune	Saint Julien de Ratz
Lieu dit	Sacquet
Altitude en m	633
Latitude	45,3460
Longitude	5,6604

CARACTERISTIQUES GENERALES

Type de point d'eau	Fontaine
Epoque de construction	
Nom officiel du monument	
Nom d'usage si différent	
Matériaux de construction	
Toit	
Matériaux sol	

CARACTERISTIQUES DETAILLEES

Contrôle de l'arrivée d'eau	non
Débit <i>constant ou saisonnier</i>	saisonnier
Provenance	source
Potabilité	non
Faune et flore visible aux abords	
Etat sanitaire apparent	bon
Aménagements <i>Accès au public, fleurissement ..</i>	
Inscriptions visibles	
Etat apparent du monument	bon
Travaux de restauration prévus	
Intérêt <i>touristique, utilitaire, historique</i>	utilitaire

USAGES

Usages connus du passé	
Usages actuels	

INFORMATIONS COMPLEMENTAIRES ET ANECDOTES

--	--



FICHE Saint Julien de Ratz 2



LOCALISATION

Commune	Saint Julien de Ratz
Lieu dit	Parc mairie
Altitude en m	619
Latitude	45,3495
Longitude	5,6625

CARACTERISTIQUES GENERALES

Type de point d'eau	Fontaine
Epoque de construction	
Nom officiel du monument	
Nom d'usage si différent	
Matériaux de construction	
Toit	
Matériaux sol	

CARACTERISTIQUES DETAILLEES

Contrôle de l'arrivée d'eau	oui
Débit <i>constant ou saisonnier</i>	constant
Provenance	réseau
Potabilité	oui
Faune et flore visible aux abords	
Etat sanitaire apparent	bon
Aménagements <i>Accès au public, fleurissement ..</i>	
Inscriptions visibles	
Etat apparent du monument	bon
Travaux de restauration prévus	
Intérêt <i>touristique, utilitaire, historique</i>	utilitaire

USAGES

Usages connus du passé	
Usages actuels	

INFORMATIONS COMPLEMENTAIRES ET ANECDOTES

--	--





FICHE Saint Julien de Ratz 3

Pas de photographie

LOCALISATION

Commune	Saint Julien de Ratz
Lieu dit	Cimetiere
Altitude en m	627
Latitude	45,3508
Longitude	5,6625

CARACTERISTIQUES GENERALES

Type de point d'eau	Point d'eau
Epoque de construction	
Nom officiel du monument	
Nom d'usage si différent	
Matériaux de construction	
Toit	
Matériaux sol	



CARACTERISTIQUES DETAILLEES

Contrôle de l'arrivée d'eau	oui
Débit <i>constant ou saisonnier</i>	constant
Provenance	réseau
Potabilité	oui
Faune et flore visible aux abords	
Etat sanitaire apparent	bon
Aménagements <i>Accès au public, fleurissement ..</i>	
Inscriptions visibles	
Etat apparent du monument	bon
Travaux de restauration prévus	
Intérêt <i>touristique, utilitaire, historique</i>	utilitaire

USAGES

Usages connus du passé	
Usages actuels	

INFORMATIONS COMPLEMENTAIRES ET ANECDOTES

--

FICHE Saint Julien de Ratz 4



LOCALISATION

Commune	Saint Julien de Ratz
Lieu dit	Voissant
Altitude en m	679
Latitude	45,3406
Longitude	5,6520

CARACTERISTIQUES GENERALES

Type de point d'eau	Bassin
Epoque de construction	
Nom officiel du monument	
Nom d'usage si différent	
Matériaux de construction	
Toit	
Matériaux sol	

CARACTERISTIQUES DETAILLEES

Contrôle de l'arrivée d'eau	non
Débit <i>constant ou saisonnier</i>	saisonnier
Provenance	source
Potabilité	oui
Faune et flore visible aux abords	
Etat sanitaire apparent	bon
Aménagements <i>Accès au public, fleurissement ..</i>	
Inscriptions visibles	
Etat apparent du monument	bon
Travaux de restauration prévus	
Intérêt <i>touristique, utilitaire, historique</i>	utilitaire

USAGES

Usages connus du passé	
Usages actuels	

INFORMATIONS COMPLEMENTAIRES ET ANECDOTES

--



FICHE Saint Julien de Ratz 5



LOCALISATION

Commune	Saint Julien de Ratz
Lieu dit	ferme Packard
Altitude en m	731
Latitude	45,3354
Longitude	5,6398

CARACTERISTIQUES GENERALES

Type de point d'eau	Bassin
Epoque de construction	
Nom officiel du monument	
Nom d'usage si différent	
Matériaux de construction	
Toit	
Matériaux sol	

CARACTERISTIQUES DETAILLEES

Contrôle de l'arrivée d'eau	non
Débit <i>constant ou saisonnier</i>	constant
Provenance	source
Potabilité	oui
Faune et flore visible aux abords	
Etat sanitaire apparent	bon
Aménagements <i>Accès au public, fleurissement ..</i>	
Inscriptions visibles	
Etat apparent du monument	bon
Travaux de restauration prévus	
Intérêt <i>touristique, utilitaire, historique</i>	utilitaire



USAGES

Usages connus du passé	
Usages actuels	

INFORMATIONS COMPLEMENTAIRES ET ANECDOTES

--	--



FICHE Saint Laurent du Pont 1



LOCALISATION

Commune	Saint Laurent du Pont
Lieu dit	
Altitude en m	410
Latitude	45.3869
Longitude	5.7347

CARACTERISTIQUES GENERALES

Type de point d'eau	Fontaine
Epoque de construction	1863
Nom officiel du monument	
Nom d'usage si différent	
Matériaux de construction	pierre calcaire blanche
Toit	
Matériaux sol	pierre calcaire blanche

CARACTERISTIQUES DETAILLEES

Contrôle de l'arrivée d'eau	non
Débit <i>constant ou saisonnier</i>	information inconnue
Provenance	
Potabilité	
Faune et flore visible aux abords	non
Etat sanitaire apparent	bonbon
Aménagements <i>Accès au public, fleurissement ..</i>	aucun
Inscriptions visibles	
Etat apparent du monument	bon
Travaux de restauration prévus	
Intérêt <i>touristique, utilitaire, historique</i>	touristique

USAGES

Usages connus du passé	consommation
Usages actuels	agrément

INFORMATIONS COMPLEMENTAIRES ET ANECDOTES

--

FICHE Saint Laurent du Pont 2



LOCALISATION

Commune	Saint Laurent du Pont
Lieu dit	
Altitude en m	410
Latitude	45.3859
Longitude	5.7355

CARACTERISTIQUES GENERALES

Type de point d'eau	Fontaine
Epoque de construction	1885
Nom officiel du monument	
Nom d'usage si différent	
Matériaux de construction	Pierre calcaire blanche
Toit	non
Matériaux sol	Pierre calcaire blanche

CARACTERISTIQUES DETAILLEES

Contrôle de l'arrivée d'eau	non
Débit <i>constant ou saisonnier</i>	information inconnue
Provenance	
Potabilité	indication eau potable
Faune et flore visible aux abords	non
Etat sanitaire apparent	bon
Aménagements <i>Accès au public, fleurissement ..</i>	fleurissement
Inscriptions visibles	1885 et "souvenir de mission"
Etat apparent du monument	bon
Travaux de restauration prévus	
Intérêt <i>touristique, utilitaire, historique</i>	touristique utilitaire

USAGES

Usages connus du passé	consommation
Usages actuels	consommation agrément

INFORMATIONS COMPLEMENTAIRES ET ANECDOTES

Socle en pierre calcaire blanche, surmonté d'une croix en fer forgé, et partie centrale en fonte.
Socle de croix gravé " Souvenir de mission "
Fontaine accolée en face avant, année 1885 gravée en relief sur le chapiteau de la fontaine, surmonté de la c



FICHE Saint Laurent du Pont 3



LOCALISATION

Commune	Saint Laurent du Pont
Lieu dit	
Altitude en m	410
Latitude	45.3877
Longitude	5.7345

CARACTERISTIQUES GENERALES

Type de point d'eau	Fontaine
Epoque de construction	
Nom officiel du monument	
Nom d'usage si différent	
Matériaux de construction	Pierre calcaire blanche
Toit	non
Matériaux sol	dallage en pierres

CARACTERISTIQUES DETAILLEES

Contrôle de l'arrivée d'eau	non
Débit <i>constant ou saisonnier</i>	aucun
Provenance	
Potabilité	
Faune et flore visible aux abords	non
Etat sanitaire apparent	bon
Aménagements <i>Accès au public, fleurissement ..</i>	aucun
Inscriptions visibles	
Etat apparent du monument	bon
Travaux de restauration prévus	
Intérêt <i>touristique, utilitaire, historique</i>	touristique

USAGES

Usages connus du passé	consommation
Usages actuels	

INFORMATIONS COMPLEMENTAIRES ET ANECDOTES

Une petite fontaine, ayant appartenu à la famille Paturle, s'érige adossée au mur.
Un très joli dauphin en bronze sur plombé un petit lavabo en pierre calcaire blanche.
Cet ancien point d'eau a été finement sculpté, il mériterait une meilleure mise en val

FICHE Saint Laurent du Pont 4



LOCALISATION

Commune	Saint Laurent du Pont
Lieu dit	
Altitude en m	410
Latitude	45.3860
Longitude	5.7341

CARACTERISTIQUES GENERALES

Type de point d'eau	Fontaine
Epoque de construction	1649
Nom officiel du monument	Fontaine de la Chapelle
Nom d'usage si différent	
Matériaux de construction	Pierre calcaire devenue grise
Toit	non
Matériaux sol	Pierre calcaire devenue grise

CARACTERISTIQUES DETAILLEES

Contrôle de l'arrivée d'eau	
Débit <i>constant ou saisonnier</i>	aucun
Provenance	
Potabilité	
Faune et flore visible aux abords	herbe
Etat sanitaire apparent	bon
Aménagements <i>Accès au public, fleurissement ..</i>	banc
Inscriptions visibles	
Etat apparent du monument	bon
Travaux de restauration prévus	
Intérêt <i>touristique, utilitaire, historique</i>	historique touristique

USAGES

Usages connus du passé	consommation
Usages actuels	agrément

INFORMATIONS COMPLEMENTAIRES ET ANECDOTES

Datée de 1649, d'un diamètre d'environ 3 mètres, en pierre calcaire devenue grise, triomphe de quatre dauphins

FICHE Saint Laurent du Pont 5



LOCALISATION

Commune	Saint Laurent du Pont
Lieu dit	Les revols
Altitude en m	410
Latitude	45.3935
Longitude	5.7403

CARACTERISTIQUES GENERALES

Type de point d'eau	Bassin
Epoque de construction	contemporain
Nom officiel du monument	
Nom d'usage si différent	
Matériaux de construction	pierre ciment
Toit	non
Matériaux sol	graviers

CARACTERISTIQUES DETAILLEES

Contrôle de l'arrivée d'eau	non
Débit <i>constant ou saisonnier</i>	information inconnue
Provenance	
Potabilité	indication eau potable
Faune et flore visible aux abords	herbe
Etat sanitaire apparent	bonbon
Aménagements <i>Accès au public, fleurissement ..</i>	aucun
Inscriptions visibles	
Etat apparent du monument	bon
Travaux de restauration prévus	
Intérêt <i>touristique, utilitaire, historique</i>	utilitaire

USAGES

Usages connus du passé	consommation abreuvoir lavoir
Usages actuels	consommation

INFORMATIONS COMPLEMENTAIRES ET ANECDOTES

--

FICHE

Saint Laurent du Pont 6



LOCALISATION

Commune	Saint Laurent du Pont
Lieu dit	Les Reys
Altitude en m	410
Latitude	45.3879
Longitude	5.7438

CARACTERISTIQUES GENERALES

Type de point d'eau	Lavoir
Epoque de construction	contemporain
Nom officiel du monument	
Nom d'usage si différent	
Matériaux de construction	ciment
Toit	non
Matériaux sol	ciment

CARACTERISTIQUES DETAILLEES

Contrôle de l'arrivée d'eau	non
Débit <i>constant ou saisonnier</i>	information inconnue
Provenance	
Potabilité	non indiqué
Faune et flore visible aux abords	mauvaises herbes
Etat sanitaire apparent	bonbon
Aménagements <i>Accès au public, fleurissement ..</i>	aucun
Inscriptions visibles	
Etat apparent du monument	bon
Travaux de restauration prévus	
Intérêt <i>touristique, utilitaire, historique</i>	utilitaire

USAGES

Usages connus du passé	consommation
Usages actuels	arrosage

INFORMATIONS COMPLEMENTAIRES ET ANECDOTES

--	--

FICHE Sainte Marie du Mont 1



LOCALISATION

Commune	Sainte Marie du Mont
Lieu dit	La Vieille église
Altitude en m	850
Latitude	45.3953
Longitude	5.9434

CARACTERISTIQUES GENERALES

Type de point d'eau	Fontaine
Epoque de construction	contemporain
Nom officiel du monument	
Nom d'usage si différent	
Matériaux de construction	pierres
Toit	non
Matériaux sol	ciment

CARACTERISTIQUES DETAILLEES

Contrôle de l'arrivée d'eau	bouton poussoir
Débit <i>constant ou saisonnier</i>	information inconnue
Provenance	
Potabilité	non indiqué
Faune et flore visible aux abords	herbe arbustes
Etat sanitaire apparent	bonbon
Aménagements <i>Accès au public, fleurissement ..</i>	aucun
Inscriptions visibles	non
Etat apparent du monument	bon
Travaux de restauration prévus	
Intérêt <i>touristique, utilitaire, historique</i>	utilitaire

USAGES

Usages connus du passé	aucun
Usages actuels	consommation arrosage

INFORMATIONS COMPLEMENTAIRES ET ANECDOTES

fontaine très récente (trop récente pour avoir des usages passés)



FICHE Sainte Marie du Mont 2



LOCALISATION

Commune	Sainte Marie du Mont
Lieu dit	Les Près
Altitude en m	935
Latitude	45.4066
Longitude	5.9459

CARACTERISTIQUES GENERALES

Type de point d'eau	Bassin
Epoque de construction	contemporain
Nom officiel du monument	
Nom d'usage si différent	
Matériaux de construction	pierre ciment
Toit	non
Matériaux sol	goudron

CARACTERISTIQUES DETAILLEES

Contrôle de l'arrivée d'eau	bouton poussoir
Débit <i>constant ou saisonnier</i>	constant
Provenance	réseau communal
Potabilité	non indiqué mais l'eau est consommée
Faune et flore visible aux abords	jardin entretenu
Etat sanitaire apparent	bonbon
Aménagements <i>Accès au public, fleurissement ..</i>	aucun
Inscriptions visibles	non
Etat apparent du monument	bon
Travaux de restauration prévus	le bassin a été renové récemment par le voisin
Intérêt <i>touristique, utilitaire, historique</i>	touristique utilitaire



USAGES

Usages connus du passé	consommation abreuvoir (passage de troupeaux)
Usages actuels	arrosage consommation lavage (voitures, vélos, ...)

INFORMATIONS COMPLEMENTAIRES ET ANECDOTES

Le bassin est très bien mis en valeur par le voisin
Les informations relatives à la provenance, la potabilité et le débit ont été transmises par le voisinage

FICHE Sainte Marie du Mont 3



LOCALISATION

Commune	Sainte Marie du Mont
Lieu dit	Les Près
Altitude en m	935
Latitude	45.4070
Longitude	5.9455

CARACTERISTIQUES GENERALES

Type de point d'eau	Bassin
Epoque de construction	moderne
Nom officiel du monument	
Nom d'usage si différent	
Matériaux de construction	Pierre taillée
Toit	non
Matériaux sol	goudron

CARACTERISTIQUES DETAILLEES

Contrôle de l'arrivée d'eau	2 arrivées d'eau : la première n'est pas contrôlée la deuxième est contrôlée par un bouton poussoir
Débit <i>constant ou saisonnier</i>	constant
Provenance	voir commentaires
Potabilité	indication "eau non surveillée" au dessus de la première arrivée d'eau
Faune et flore visible aux abords	herbe jardin entretenu
Etat sanitaire apparent	bonbon
Aménagements <i>Accès au public, fleurissement ..</i>	aucun
Inscriptions visibles	non
Etat apparent du monument	moyen
Travaux de restauration prévus	
Intérêt <i>touristique, utilitaire, historique</i>	touristique utilitaire

USAGES

Usages connus du passé	consommation abreuvoir
Usages actuels	consommation arrosage borne à incendie

INFORMATIONS COMPLEMENTAIRES ET ANECDOTES

la première arrivée d'eau est raccordée à une source/ La deuxième arrivée d'eau est raccordée au réseau communal
Le bassin est situé à côté d'un four à pain, ce qui est traditionnel mais il est rare de voir encore le bassin et le four côte à côte présent



FICHE Sainte Marie du Mont 4



LOCALISATION

Commune	Sainte Marie du Mont
Lieu dit	Les Près
Altitude en m	935
Latitude	45.4066
Longitude	5.9453

CARACTERISTIQUES GENERALES

Type de point d'eau	Bassin
Epoque de construction	contemporain
Nom officiel du monument	
Nom d'usage si différent	
Matériaux de construction	ciment
Toit	non
Matériaux sol	goudron

CARACTERISTIQUES DETAILLEES

Contrôle de l'arrivée d'eau	bouton poussoir
Débit <i>constant ou saisonnier</i>	constant
Provenance	réseau communal
Potabilité	non indiqué mais l'eau est consommée
Faune et flore visible aux abords	mauvaises herbes
Etat sanitaire apparent	mauvais eau croupiebon
Aménagements <i>Accès au public, fleurissement ..</i>	aucun
Inscriptions visibles	non
Etat apparent du monument	moyen
Travaux de restauration prévus	
Intérêt <i>touristique, utilitaire, historique</i>	utilitaire

USAGES

Usages connus du passé	lavoir abreuvoir consommation
Usages actuels	consommation arrosage

INFORMATIONS COMPLEMENTAIRES ET ANECDOTES

Les informations relatives à la provenance, la potabilité et le débit ont été transmises par le voisinage



FICHE Sainte Marie du Mont 5



LOCALISATION

Commune	Sainte Marie du Mont
Lieu dit	Saint Georges
Altitude en m	1000
Latitude	45.4183
Longitude	5.9566

CARACTERISTIQUES GENERALES

Type de point d'eau	Bassin
Epoque de construction	contemporain
Nom officiel du monument	
Nom d'usage si différent	
Matériaux de construction	pierre ciment
Toit	non
Matériaux sol	goudron

CARACTERISTIQUES DETAILLEES

Contrôle de l'arrivée d'eau	bouton poussoir
Débit <i>constant ou saisonnier</i>	constant
Provenance	réseau communal
Potabilité	non indiqué mais l'eau est consommée
Faune et flore visible aux abords	jardin entretenu
Etat sanitaire apparent	bonbon
Aménagements <i>Accès au public, fleurissement ..</i>	fleurissement
Inscriptions visibles	non
Etat apparent du monument	moyen
Travaux de restauration prévus	
Intérêt <i>touristique, utilitaire, historique</i>	utilitaire

USAGES

Usages connus du passé	abreuvoir consommation
Usages actuels	consommation arrosage

INFORMATIONS COMPLEMENTAIRES ET ANECDOTES

Les informations relatives à la provenance, la potabilité et le débit ont été transmises par le voisinage



FICHE Sainte Marie du Mont 6



LOCALISATION

Commune	Sainte Marie du Mont
Lieu dit	Saint Georges
Altitude en m	1000
Latitude	45.4190
Longitude	5.9580

CARACTERISTIQUES GENERALES

Type de point d'eau	Bassin
Epoque de construction	contemporain
Nom officiel du monument	
Nom d'usage si différent	
Matériaux de construction	ciment
Toit	non
Matériaux sol	ciment

CARACTERISTIQUES DETAILLEES

Contrôle de l'arrivée d'eau	bouton poussoir
Débit <i>constant ou saisonnier</i>	constant
Provenance	réseau communal
Potabilité	non indiqué mais l'eau est consommée
Faune et flore visible aux abords	non
Etat sanitaire apparent	moyenbon
Aménagements <i>Accès au public, fleurissement ..</i>	fleurissement
Inscriptions visibles	non
Etat apparent du monument	bon
Travaux de restauration prévus	
Intérêt <i>touristique, utilitaire, historique</i>	utilitaire touristique

USAGES

Usages connus du passé	
Usages actuels	consommation arrosage borne à incendie

INFORMATIONS COMPLEMENTAIRES ET ANECDOTES

Une planche en bois récente est posée sur la bassin, son utilité est inconnue.
Les informations relatives à la provenance, la potabilité et le débit ont été transmises par le voisinage



FICHE Saint Pancrassé 1



LOCALISATION

Commune	Saint Pancrassé
Lieu dit	
Altitude en m	360
Latitude	45.2664
Longitude	5.8412

CARACTERISTIQUES GENERALES

Type de point d'eau	Bassin
Epoque de construction	moderne
Nom officiel du monument	
Nom d'usage si différent	
Matériaux de construction	blocs de pierres maçonnées
Toit	non
Matériaux sol	terrain herbeux

CARACTERISTIQUES DETAILLEES


Contrôle de l'arrivée d'eau	non
Débit <i>constant ou saisonnier</i>	information inconnue
Provenance	captage dans le près voisin
Potabilité	non indiqué
Faune et flore visible aux abords	lière
Etat sanitaire apparent	
Aménagements <i>Accès au public, fleurissement ..</i>	
Inscriptions visibles	
Etat apparent du monument	moyen
Travaux de restauration prévus	
Intérêt <i>touristique, utilitaire, historique</i>	utilitaire

USAGES

Usages connus du passé	lavoir abreuvoir consommation
Usages actuels	arrosage

INFORMATIONS COMPLEMENTAIRES ET ANECDOTES

bassin privé



FICHE Saint Pancrasse 2



LOCALISATION

Commune	Saint Pancrasse
Lieu dit	Hameau des meunières
Altitude en m	1000
Latitude	45.2890
Longitude	5.8494

CARACTERISTIQUES GENERALES

Type de point d'eau	Bassin
Epoque de construction	
Nom officiel du monument	
Nom d'usage si différent	
Matériaux de construction	blocs maçonnés
Toit	non
Matériaux sol	herbes folles goudron

CARACTERISTIQUES DETAILLEES

Contrôle de l'arrivée d'eau	non
Débit <i>constant ou saisonnier</i>	aucun
Provenance	
Potabilité	
Faune et flore visible aux abords	
Etat sanitaire apparent	
Aménagements <i>Accès au public, fleurissement ..</i>	
Inscriptions visibles	
Etat apparent du monument	désaffecté
Travaux de restauration prévus	
Intérêt <i>touristique, utilitaire, historique</i>	

USAGES

Usages connus du passé	consommation
Usages actuels	

INFORMATIONS COMPLEMENTAIRES ET ANECDOTES

Au cœur du hameau des Meunières

FICHE Saint Pancrasse 3



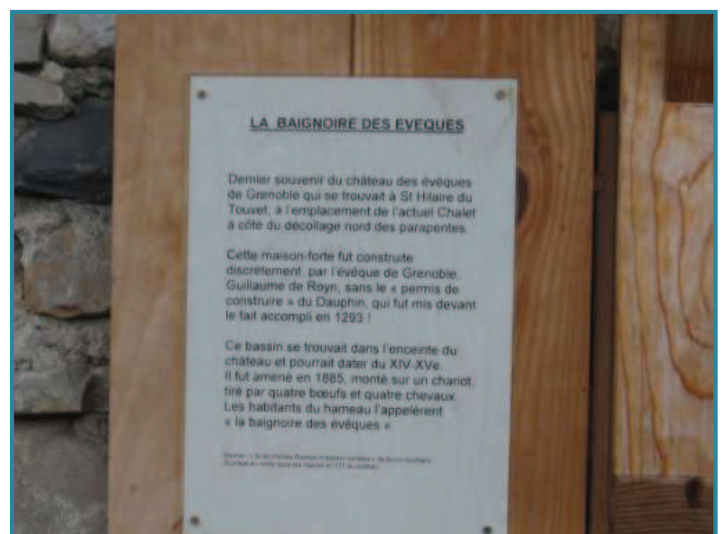
LOCALISATION	
Commune	Saint Pancrasse
Lieu dit	Hameau du Neyroud
Altitude en m	1100
Latitude	45.2940
Longitude	5.8580

CARACTERISTIQUES GENERALES	
Type de point d'eau	Bassin
Epoque de construction	moderne
Nom officiel du monument	
Nom d'usage si différent	
Matériaux de construction	blocs maçonnés
Toit	non
Matériaux sol	goudron

CARACTERISTIQUES DETAILLEES	
Contrôle de l'arrivée d'eau	non
Débit <i>constant ou saisonnier</i>	aucun
Provenance	
Potabilité	
Faune et flore visible aux abords	
Etat sanitaire apparent	
Aménagements	
Accès au public, fleurissement ..	
Inscriptions visibles	
Etat apparent du monument	bon
Travaux de restauration prévus	non
Intérêt <i>touristique, utilitaire, historique</i>	touristique

USAGES	
Usages connus du passé	consommation
Usages actuels	

INFORMATIONS COMPLEMENTAIRES ET ANECDOTES
voir texte de la photo



FICHE Saint Pancrasse 4



LOCALISATION

Commune	Saint Pancrasse
Lieu dit	Place du village en face de la mairie
Altitude en m	1000
Latitude	45.2923
Longitude	5.8604

CARACTERISTIQUES GENERALES

Type de point d'eau	Fontaine
Epoque de construction	contemporain
Nom officiel du monument	
Nom d'usage si différent	
Matériaux de construction	ciment
Toit	non
Matériaux sol	goudron

CARACTERISTIQUES DETAILLEES

Contrôle de l'arrivée d'eau	non
Débit <i>constant ou saisonnier</i>	aucun
Provenance	
Potabilité	non indiqué
Faune et flore visible aux abords	
Etat sanitaire apparent	
Aménagements <i>Accès au public, fleurissement ..</i>	
Inscriptions visibles	
Etat apparent du monument	bon
Travaux de restauration prévus	
Intérêt <i>touristique, utilitaire, historique</i>	utilitaire

USAGES

Usages connus du passé	consommation abreuvoir
Usages actuels	

INFORMATIONS COMPLEMENTAIRES ET ANECDOTES

Ce point d'eau remplace un ancien bassin, qui a laissé place à un abri bus. Ce bassin assurait une deserte locale. Mais, situé en face du bar « La Ferle », il devait permettre d'abreuver les chevaux. En effet, il est situé sur l'ancienne route de Saint Pi

FICHE Saint Pancrasse 5



LOCALISATION

Commune	Saint Pancrasse
Lieu dit	
Altitude en m	1000
Latitude	45.2923
Longitude	5.8604

CARACTERISTIQUES GENERALES

Type de point d'eau	Point d'eau
Epoque de construction	contemporain
Nom officiel du monument	
Nom d'usage si différent	
Matériaux de construction	robinet
Toit	non
Matériaux sol	grille d'évacuation

CARACTERISTIQUES DETAILLEES

Contrôle de l'arrivée d'eau	bouton poussoir
Débit <i>constant ou saisonnier</i>	information inconnue
Provenance	
Potabilité	non indiqué
Faune et flore visible aux abords	
Etat sanitaire apparent	bon
Aménagements <i>Accès au public, fleurissement ..</i>	
Inscriptions visibles	
Etat apparent du monument	bon
Travaux de restauration prévus	
Intérêt <i>touristique, utilitaire, historique</i>	utilitaire

USAGES

Usages connus du passé	point d'eau d'arrosage du cimetière
Usages actuels	point d'eau d'arrosage du cimetière

INFORMATIONS COMPLEMENTAIRES ET ANECDOTES

--

FICHE Saint Pancrasse 6



LOCALISATION

Commune	Saint Pancrasse
Lieu dit	
Altitude en m	1000
Latitude	45.2950
Longitude	5.8642

CARACTERISTIQUES GENERALES

Type de point d'eau	Bassin
Epoque de construction	contemporain
Nom officiel du monument	
Nom d'usage si différent	
Matériaux de construction	blocs maçonnés
Toit	non
Matériaux sol	herbes folles goudron